

Con il prolungamento della linea T1 Leonardo (VILLA COSTANZA- CAREGGI), vengono introdotte importanti modifiche al trasporto pubblico locale gestito dalla SCARL Ataf&Li-nea con l'obiettivo di diminuire i tempi di percorrenza.

In particolare nascono 4 nuove linee (**33-51-55-C4**), altre cambiano percorso (**2-8-13-14-17-20-23-24-28-40-43-48-49-59**) e altre ancora vengono soppresse perché migliorate e ampliate o sostituite dalla Tramvia (**4-54-60-81-85-R**).

Le informazioni e i dettagli relativi alla riorganizzazione del servizio saranno consultabili su tutti i canali di comunicazione Ataf e veicolate all'utenza in seguito all'entrata in esercizio della linea T1 Leonardo.

Tutti gli aggiornamenti in tempo reale su www.ataf.net.

NUOVE LINEE



RIFREDI FS VASCO DE GAMA – PIAZZA MEYER / VIA NICCOLÒ DA TOLENTINO

La nuova linea effettua il percorso Rifredi FS (capolinea in Via Vasco De Gama) – S. Stefano in Pane (interscambio con la linea T1 – fermata T1 Vittorio Emanuele II) Via Alderotti – Largo Palagi (interscambio con la linea T1 – fermata T1 Careggi) da dove si dirama in 2 direzioni:

- Linea 33A (in servizio tutti i giorni fino alle 20.00): da Largo Palagi (interscambio alla fermata T1 Careggi) prosegue verso l'Ospedale Pediatrico Meyer ed effettua il capolinea in Piazza Meyer;
- Linea 33B (in servizio tutti i giorni fino alle 20.00): da Largo Palagi prosegue in Via Caccini ed effettua il capolinea in Via Niccolò da Tolentino

La linea 33 AB, in servizio dalle ore 20.00, transita da Piazza Meyer per poi proseguire in Via Niccolò da Tolentino, dove effettua il capolinea.

NUOVE LINEE

INTERNA GRASSINA – DA PIAZZA UMBERTO A PIAN DI GRASSINA/COSTA AL ROSSO.

Nuova linea in esercizio nei giorni feriali da lunedì a sabato.



T1 CASCINE – PUCCINI - POLO SCIENZE SOCIALI NOVOLI (T2) – ROMITO – STATUTO FS (T1) – POGGETTO

Nuova linea in esercizio tutti i giorni, che ingloba le linee 4 e 60 soppresse.



NUOVE LINEE



P.O. Palagi/Piazza Ferrucci – Duomo (Via dei Pecori)

Cambio di numerazione da D a C4 per uniformare con altre linee del Centro Storico.

Allungata da Piazza della Stazione a Duomo (Via dei Pecori). Tutte le corse sono dirette al P.O. Palagi nei giorni feriali e al sabato in orario di apertura del presidio.

Negli altri orari (sabato dopo le 15.00 e festivi) capolinea invariato in Piazza Ferrucci.

LINEE SOPPRESSE

Linea 4: Inglobata nella nuova linea 55.

Linea 54: Il collegamento Rifredi – Dalmazia – Stazione è sostituito dalla linea T1. In direzione Stadio dalla Stazione SMN è possibile prendere la linea 52.

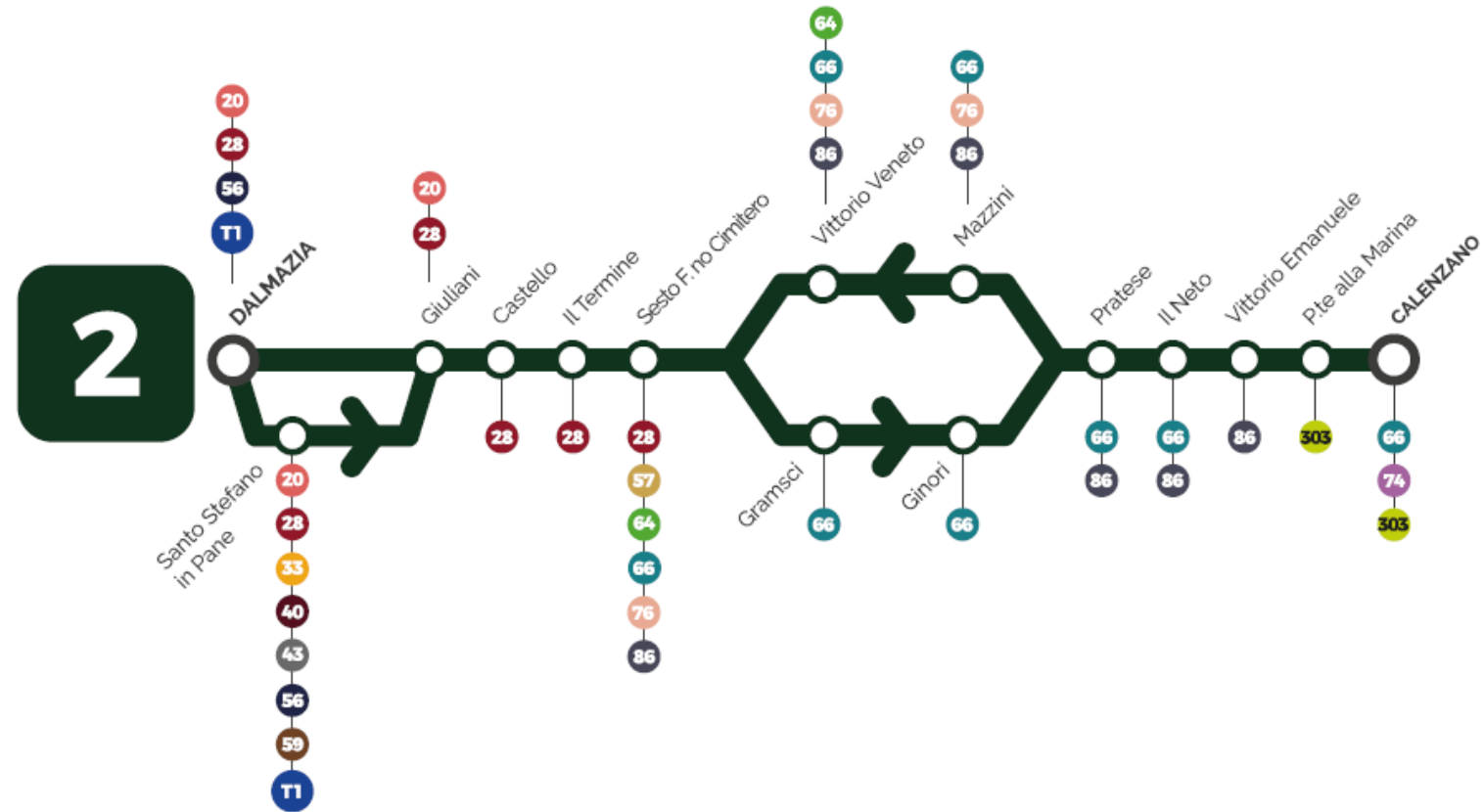
Linea 60: Inglobata nella nuova linea 55.

Linea 81: Scolastica Stazione SMN – Istituto Volta: Relazione coperta da linea 23.

Linea 85: Scolastica Grassina – Istituto Volta: Relazione coperta da linea 49.

Linea R: Rifredi FS – Piazza Meyer: Relazione coperta dalla nuova linea 33.

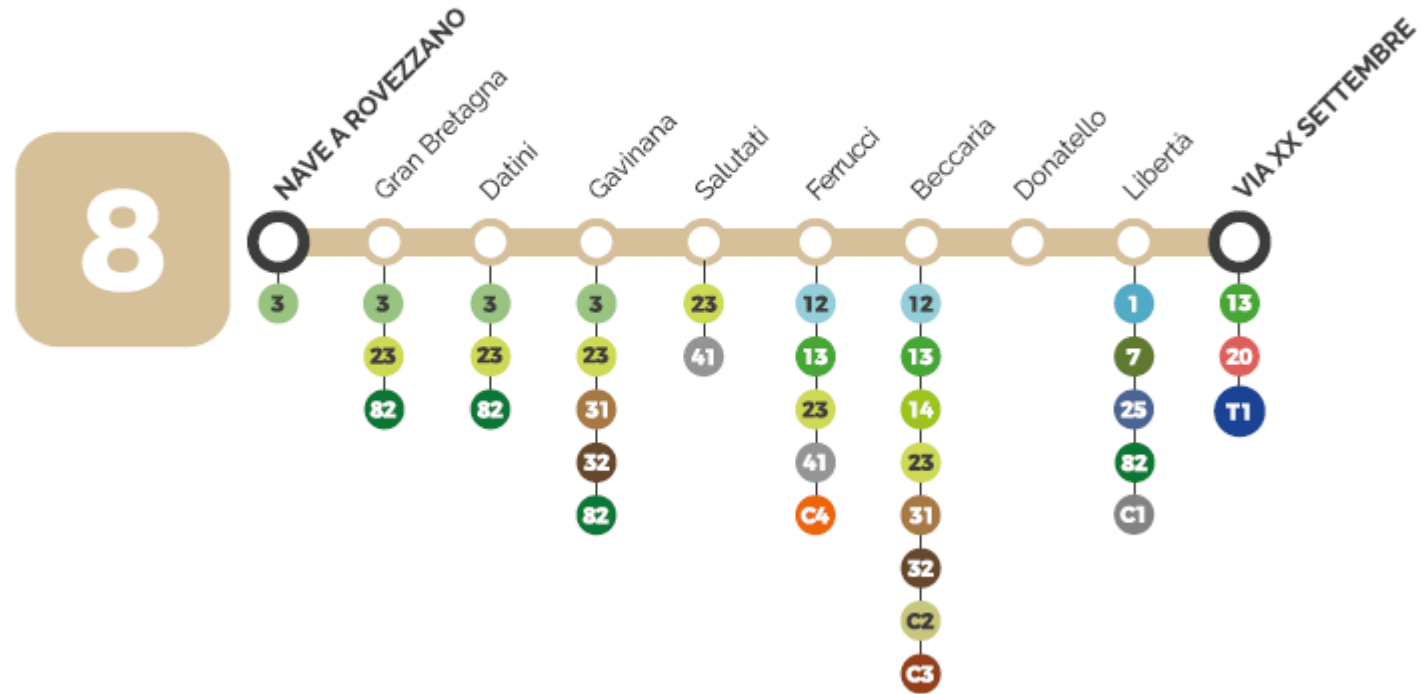
LINEE MODIFICATE



Calenzano – Piazza Dalmazia

Limitata al tratto Calenzano – Piazza Dalmazia (insieme alla linea 28). Effettua il capolinea in Via di Rifredi nei pressi della fermata T1 DALMAZIA. In direzione Calenzano transita da Via Bini, Via V. Emanuele II garantendo l'interscambio con la linea T1 Leonardo alla fermata T1 VITTORIO EMANUELE II.

LINEE MODIFICATE



Nave a Rovezzano – Via XX Settembre T1 STROZZI FALLACI

Non raggiunge Bagno a Ripoli e Careggi. Effettua servizio nel tratto Nave a Rovezzano – Via XX Settembre toccando la fermata T1 STROZZI FALLACI. La linea 8, nel comune di Bagno a Ripoli, sarà sostituita dalla linea 23B diretta fino alla località Croce a Varliano. Servizio esteso ai giorni festivi.

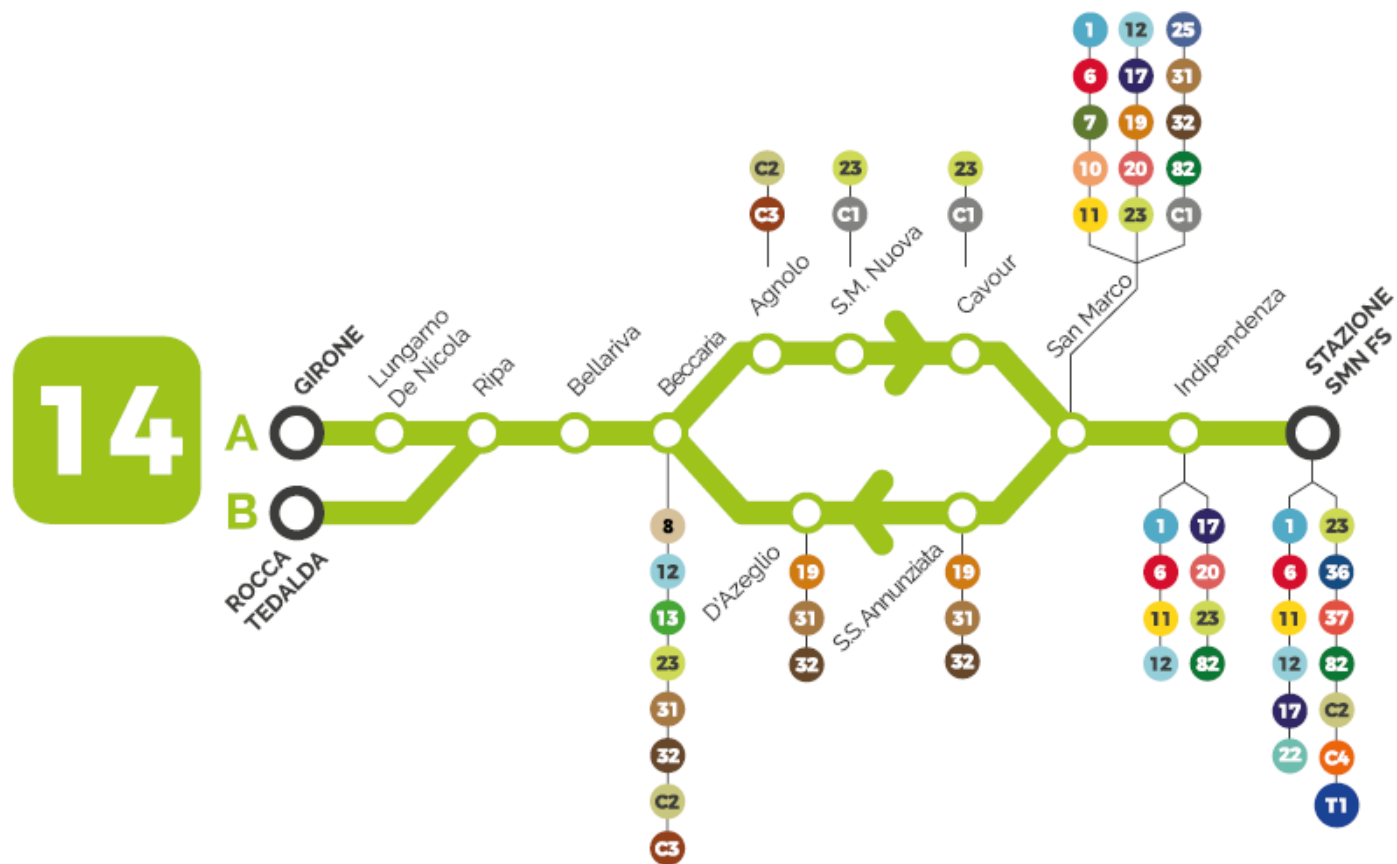
LINEE MODIFICATE



Piazzale Michelangelo – Rotonda Barbetti

Percorso variato in direzione di Piazzale Michelangelo, in zona Fortezza: transita da Viale Rosselli, Viale Strozzi, Piazza Bambine e Bambini di Beslan, Viale Strozzi, Via XX Settembre anziché sottopasso Viale Strozzi, Viale Lavagnini, Via Leone X per raggiungere le fermate T1 FORTEZZA Fiere e Congressi e T1 STROZZI FALLACI.

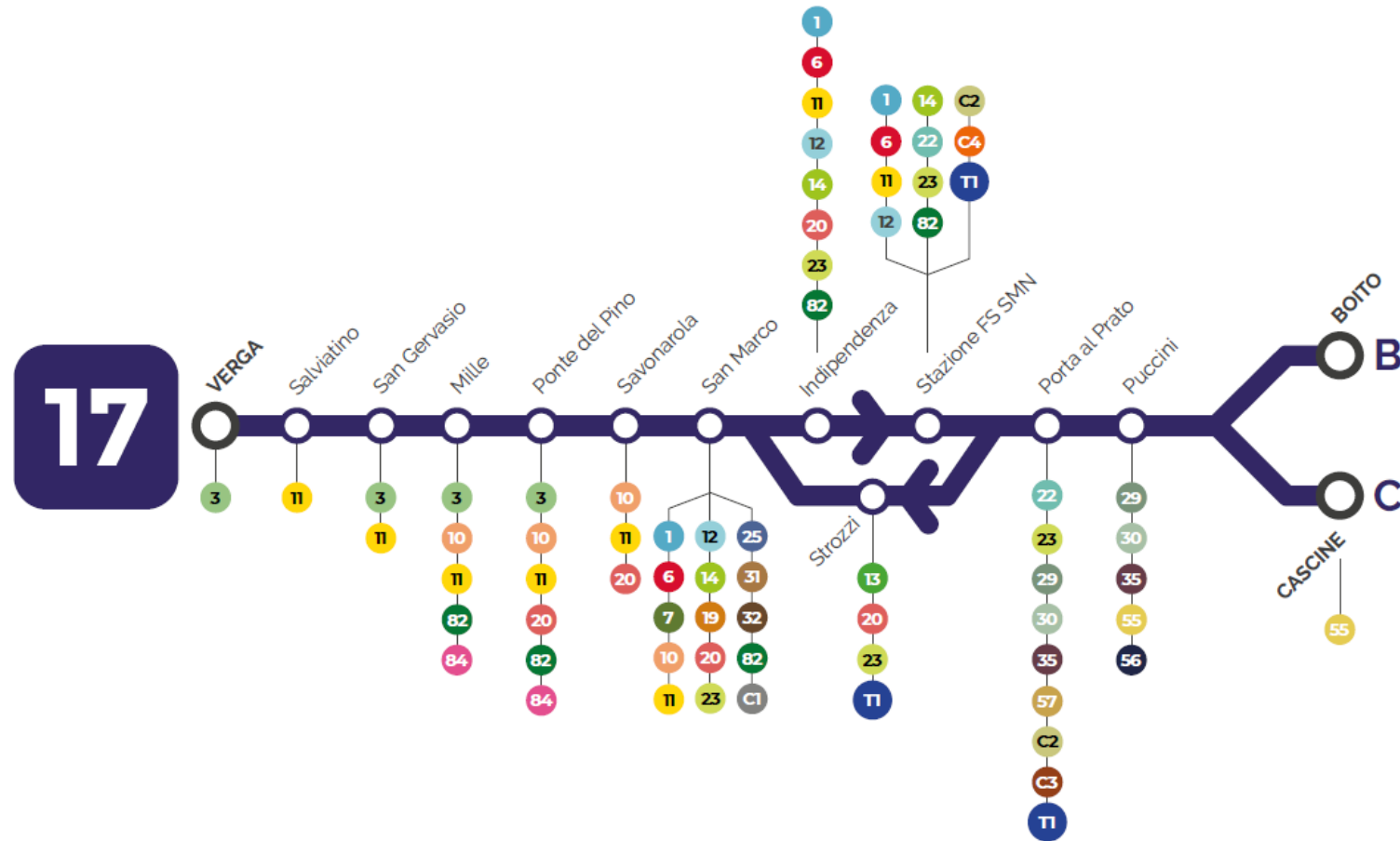
LINEE MODIFICATE



Il Girone (A) /Via Rocca Tedalda (B) – Stazione LARGO ALINARI

La linea si attesa in Largo Alinari e non raggiunge più la zona di Careggi, servita dalla linea T1 Leonardo. L'interscambio tra la linea 14 e la linea T1 è possibile alla fermata T1 Valfonda Stazione. Il percorso da Il Girone (A) /Via Rocca Tedalda (B) fino alla Stazione è invariato fino all'entrata in esercizio della linea T2.

LINEE MODIFICATE



Cascine (C) /Via Boito (B) – Viale Verga

Come per linea 13 è prevista una modifica di percorso in zona Fortezza, quindi il transito da Piazza Beslan, per garantire l'interscambio con la linea T1 alla fermata FORTEZZA Fiere e Congressi.

LINEE MODIFICATE



Gignoro Via Comparetti – Largo Caruso

Modifica il suo percorso transitando da Piazza di San Marco e Via del Romito in entrambe le direzioni. In direzione di Comparetti transita da Piazzale Montelungo

LINEE MODIFICATE



Nuova Scuola Carabinieri – Sorgane (A) / Bagno a Ripoli (B)

La linea 23 non raggiunge più Nave a Rovezzano (sostituita da Linea 8), ma collegherà Bagno a Ripoli, effettuando il capolinea a Croce a Varliano (sostituisce linea 8). Continuerà a raggiungere Sorgane passando da Piazza di Badia a Ripoli. Come per linee 13 e 17, per consentire l'interscambio con la linea T1 Leonardo (fermata T1 FORTEZZA), in direzione Sorgane/Croce a Varliano, modifica il suo percorso in zona Fortezza, passando da Piazza Beslan.

LINEE MODIFICATE



Grassina – Antella – Bagno a Ripoli

Limitata a Bagno a Ripoli. Eliminato tratto Bagno a Ripoli – Sorgane (frazione servita dalla linea 23).

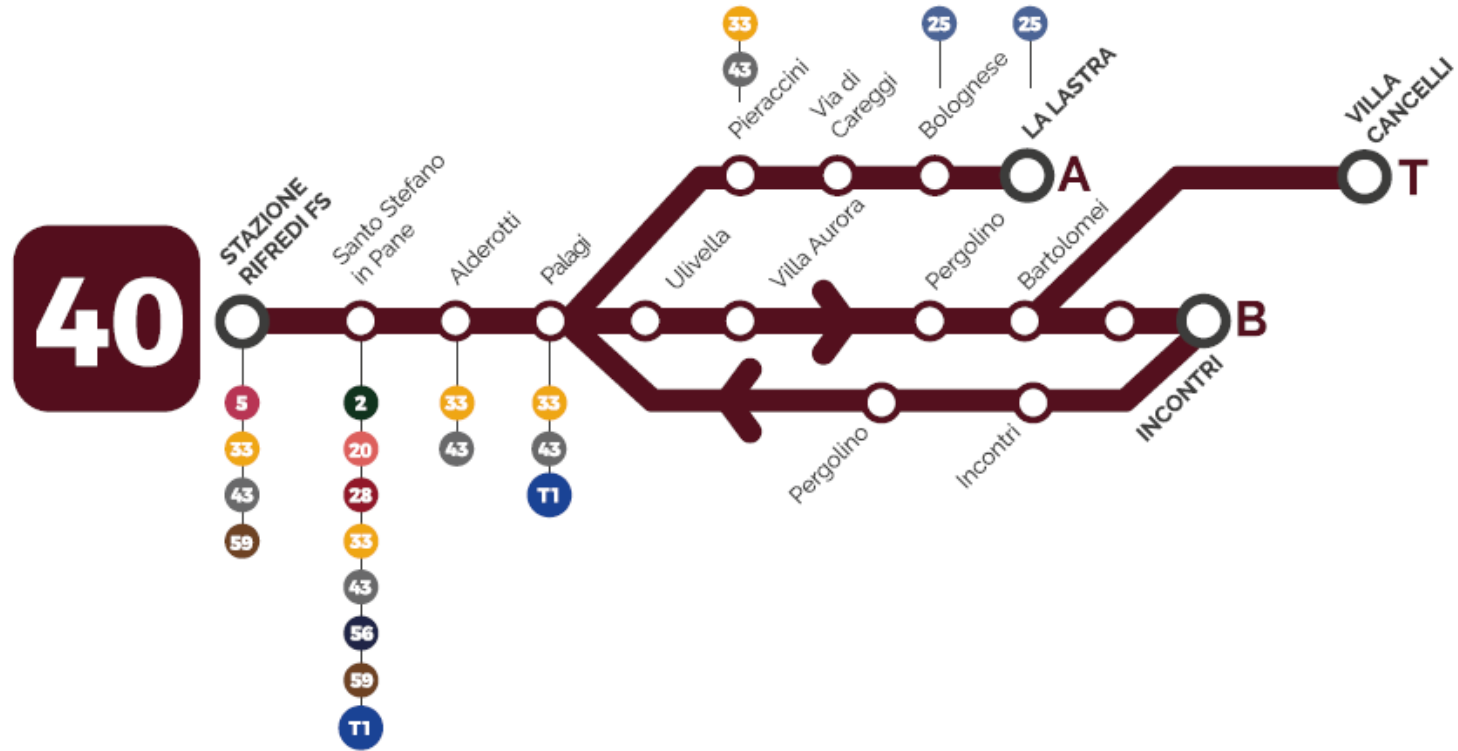
LINEE MODIFICATE



Sesto Fiorentino Volpaia – Piazza Dalmazia

Limitata al tratto Sesto Fiorentino Volpaia – Piazza Dalmazia (insieme alla linea 2). Effettua il capolinea in Via di Rifredi nei pressi della fermata della T1 DALMAZIA. In direzione Calenzano transita da Via Bini, Via V. Emanuele II garantendo l'interscambio con la linea T1 Leonardo alla fermata T1 VITTORIO EMANUELE II.

LINEE MODIFICATE



Colline Careggi – Rifredi Fs Via Vasco de Gama

Capolinea spostato da Via Fantoni (Rifredi Fs lato nord) a Via Vasco de Gama (Rifredi Fs lato sud). Incremento di corse per la frazione della Lastra su Via Bolognese (40A).

LINEE MODIFICATE



Serpiolle/Cercina/Pian di San Bartolo – Rifredi Fs Via Vasco de Gama

Capolinea spostato da Via Fantoni (Rifredi Fs lato nord) a Via Vasco de Gama (Rifredi Fs lato sud).

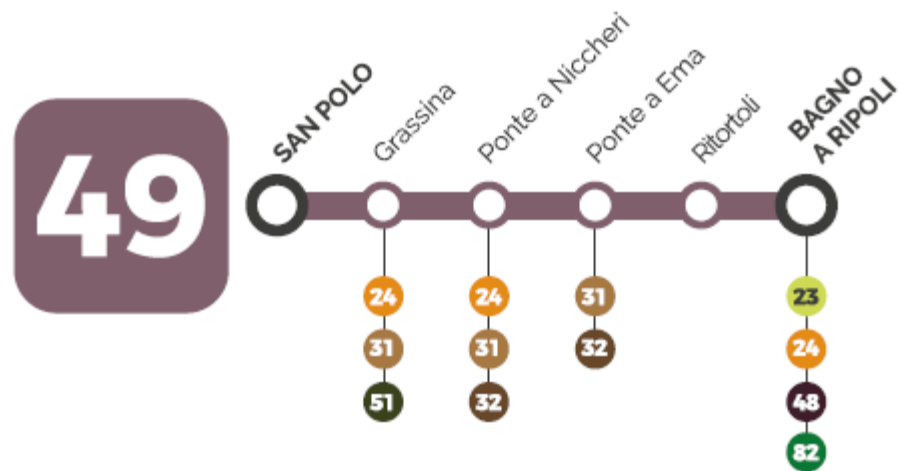
LINEE MODIFICATE



Villamagna – Bagno a Ripoli

Limitata a Bagno a Ripoli. Eliminato tratto Bagno a Ripoli – Sorgane.

LINEE MODIFICATE



San Polo – Grassina – Ponte a Ema – Bagno a Ripoli

Allungata da Grassina a Bagno a Ripoli con transito da Ponte a Ema. Eliminate diramazioni interne alla frazione di Grassina e sostituite dalla nuova linea 51.

LINEE MODIFICATE

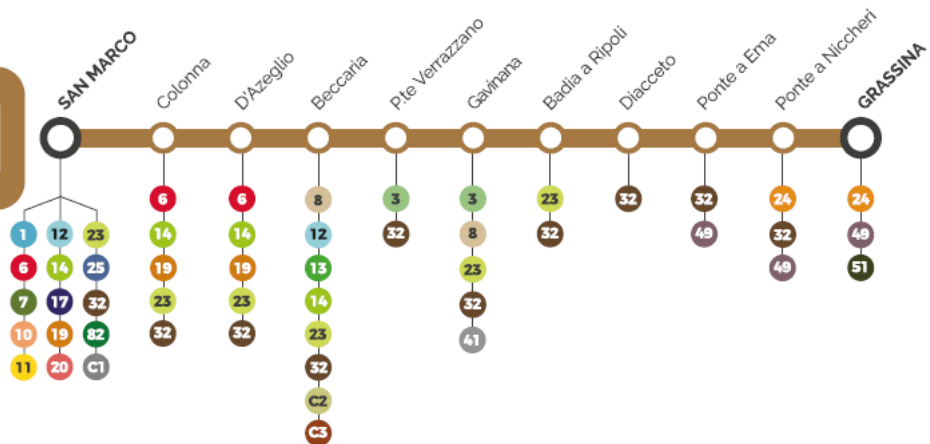


Polo Scientifico Sesto Fiorentino – Careggi Via Dino del Garbo

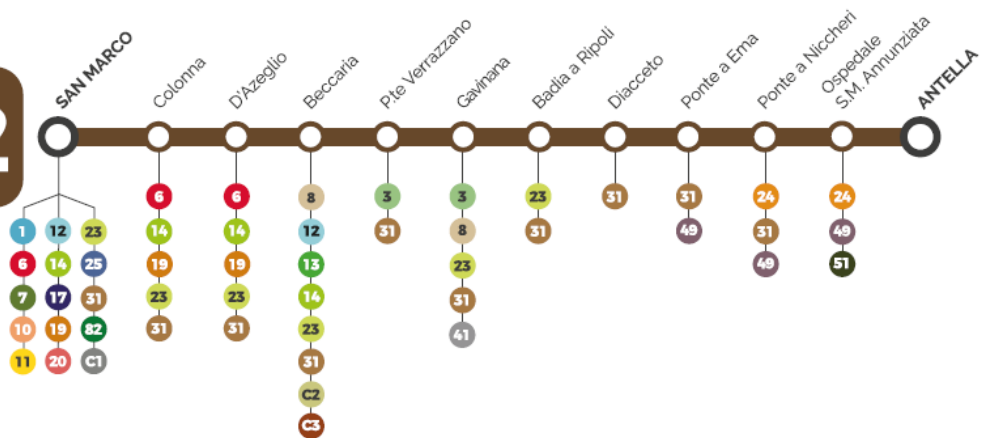
Prolungata da Via Vasco de Gama a Careggi Via Dino del Garbo, favorendo il collegamento con il polo universitario di Viale Morgagni e la linea T1 alla fermata MORGAGNI UNIVERSITA'.

LINEE MODIFICATE con aumento della frequenza

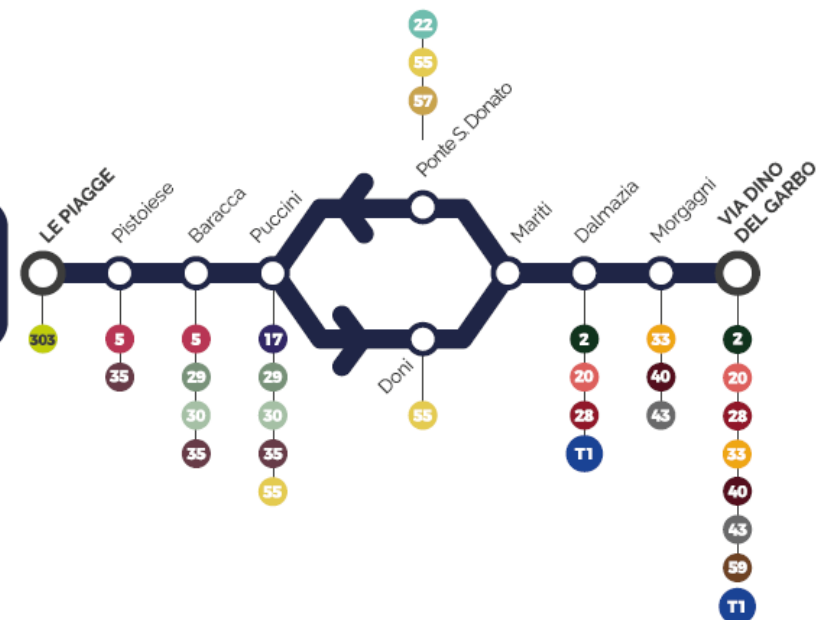
31



32



56



GLI INTERSCAMBI BUS/T1 - LEONARDO

Villa Costanza	15 - 27	Valfonda Stazione	1 - 6 - 11 - 12 - 14 - 17 - 22 - 23 - 37 - 82 - C2 - C4
De Andrè	15 - 27 - 61 - 63	Fortezza	13 - 17 - 20 - 23
Resistenza	26 - 61 - 62 - 63 - 83 - 93 - 94 - M	Strozzi Fallaci	8 - 13 - 20
Aldo Moro	X	Statuto	X
Nenni - Torregalli	27 - 46	Muratori Statuto FS	55
Arcipressi	6 - 50	Leopoldo	20
Federiga	5 - 6 - 9 - 44 - 50 - 72 - 77 - 78	Poggetto →	20 - 55
Talenti	X	Pisacane ←	20 - 55
Batoni	9	Vittorio Emanuele II →	2 - 20 - 28 - 56
Sansovino	X	Dalmazia ←	2 - 20 - 28 - 56
Paolo Uccello	6 - 12	Morgagni Università	2 - 20 - 28 - 56 - 33 - 40 - 43 - 59
Cascine	55	Careggi	33 - 40 - 43
Porta al Prato Leopolda	29 - 30 - 35 - 57 - C2 - C3		
Alamanni Stazione	1 - 6 - 11 - 12 - 14 - 17 - 22 - 23 - 36 - 37 - C2 - C4 - 82		