


# SETTIMANA EUROPEA DELLA MOBILITÀ

16-22 SETTEMBRE



SETTIMANA EUROPEA DELLA MOBILITÀ  
16-22 SETTEMBRE





**“Emissioni zero, mobilità per tutti”**  
obiettivo mondiale “carbon neutral”  
entro il 2050

Ma anche:

**Accessibilità a un sistema di mobilità  
pulito e inclusivo con meno traffico,  
migliore qualità della vita**

# Covid-19 e necessità di una mobilità individuale



## Firenze

priorità allo sharing individuale (biciclette e monopattini) e alla rete di piste e percorsi ciclabili.

Percorso iniziato da anni per lo sviluppo e potenziamento della mobilità ciclabile attraverso la realizzazione di una rete infrastrutturale dedicata.



# Azioni



- Piano Bartali
- Pedibus
- Car sharing
- Bike sharing
- APP IF
- Azioni di comunicazione per l'utilizzo di mezzi di mobilità sostenibile

# Piano Bartali



- piste ciclabili realizzate **95 km**
- piste ciclabili in programmazione **12 km**
- corsie ciclabili realizzate **6.5 km**
- corsie ciclabili programmate **13.5 km**

# Collegamenti verso i comuni limitrofi (in particolare Sesto Fiorentino e Bagno a Ripoli)

## Bicipolitana di Firenze:

5 milioni di euro di interventi:

- 80% in carico al **Piano Operativo Nazionale delle città Metropolitane - PON Metro Firenze 2014/2020**
- 20% al Patto per la città di Firenze

Progetto ricompreso anche nel **Piano Urbano di Mobilità Sostenibile della città metropolitana di Firenze**, il documento strategico che orienta le politiche di mobilità cittadine per i prossimi 10 anni, per una città green e a misura d'uomo.

La mappa delle piste e corsie ciclabili è disponibile su IF: **[www.comune.fi.it/app/if](http://www.comune.fi.it/app/if)**



# Servizio di Pedibus

Accompagnamento a scuola a piedi di gruppi di bambine e bambini delle scuole primarie e secondarie di primo grado lungo itinerari prestabiliti con “fermate” e orari definiti come un vero e proprio scuolabus.

È in fase di elaborazione il bando per l'individuazione dei soggetti affidatari del servizio Pedibus (al bando potranno partecipare le organizzazioni di volontariato e le associazioni di promozione sociale in possesso dei requisiti previsti dal Codice).

L'iniziativa rientra nel progetto **GREENFINITY** che ha tra gli obiettivi principali la riduzione delle emissioni prodotte dal traffico veicolare privato e la creazione di una community della mobilità urbana coinvolgendo gli utenti attraverso strumenti di social sharing e crowdsourcing.

# Obiettivi

ridurre il traffico e la sosta nelle vicinanze delle scuole con percorsi pedonali sicuri

contribuire all'educazione collettiva sui temi della salute e dell'ambiente

funzione socio-educativa attraverso

- socializzazione e conoscenza del territorio
- maggiore autonomia e responsabilità
- apprendimento delle regole sulla sicurezza stradale



# Attivazione di 13 percorsi Pedibus in queste scuole

- **Quartiere 1:** Scuola Nencioni
- **Quartiere 2:** Scuola La Pira e Scuola Diaz
- **Quartiere 3:** Scuola Villani
- **Quartiere 4:** Scuola Montagnola e Scuola Niccolini
- **Quartiere 5:** Scuola Mameli (e successivamente i plessi Marconi/Rosai)


# Car sharing

Servizio di vehicle-sharing a flusso libero:

## Car sharing (illimitati)

- fino a 600 scooter
- fino a 900 monopattini

Procedura in corso



# Bike sharing



## Bike-sharing a flusso libero

- fino a 4.000 bici a pedalata muscolare
- fino a 800 bici a pedalata assistita
- fino a 300 monopattini  
(in aggiunta ai 900 sopra)

Procedura in fase di avvio



# Settimana della Mobilità sostenibile

## 16/22 settembre 2020



Un'occasione per promuovere iniziative legate alla **mobilità sostenibile**:

Campagna di promozione dell'APP **IF**  
**Infomobilità Firenze**

- Campagna sull'uso di **mezzi sostenibili** (Bicicletta e Monopattino elettrico)



# I soggetti

## INFOMOBILITÀ FIRENZE



**IF - LA APP SULLA MOBILITÀ DI FIRENZE  
TUTTE LE INFORMAZIONI IN TEMPO REALE  
SU MISURA PER TE**

SCARICALA GRATUITAMENTE

DISPONIBILE SU  



## INFOMOBILITÀ FIRENZE

**IF - LA APP SULLA MOBILITÀ DI FIRENZE  
TUTTE LE INFORMAZIONI IN TEMPO REALE SU MISURA PER TE**

SCARICALA GRATUITAMENTE

DISPONIBILE SU  



## INFOMOBILITÀ FIRENZE

**IF - LA APP SULLA MOBILITÀ DI FIRENZE  
TUTTE LE INFORMAZIONI IN TEMPO REALE SU MISURA PER TE**

SCARICALA GRATUITAMENTE

DISPONIBILE SU  



## INFOMOBILITÀ FIRENZE

**IF - LA APP SULLA MOBILITÀ DI FIRENZE  
TUTTE LE INFORMAZIONI IN TEMPO REALE SU MISURA PER TE**

SCARICALA GRATUITAMENTE

DISPONIBILE SU  



SETTIMANA EUROPEA DELLA MOBILITÀ  
16-22 SETTEMBRE





# I soggetti

100 KM DI PISTE E CORSIE CICLABILI A FIRENZE  
100 KM OF CYCLE PATHS AND LANES IN FLORENCE

## IL MONO PATTINO, CERTO!

*Campione dell'Ambiente*



Logos: PON Metro, Comune di Firenze, Agenzia per la Coesione Territoriale, UNIONE EUROPEA

100 KM DI PISTE E CORSIE CICLABILI A FIRENZE  
100 KM OF CYCLE PATHS AND LANES IN FLORENCE

## IL MONO PATTINO, CERTO!

*Zero code, sempre con te*



Logos: PON Metro, Comune di Firenze, Agenzia per la Coesione Territoriale, UNIONE EUROPEA

100 KM DI PISTE E CORSIE CICLABILI A FIRENZE / 100 KM OF CYCLE PATHS AND LANES IN FLORENCE

## LA BICI, CERTO!

*Ti mantiene in forma*



Logos: PON Metro, Comune di Firenze, Agenzia per la Coesione Territoriale, UNIONE EUROPEA

100 KM DI PISTE E CORSIE CICLABILI A FIRENZE / 100 KM OF CYCLE PATHS AND LANES IN FLORENCE

## LA BICI, CERTO!

*Campione dell'Ambiente*



Logos: PON Metro, Comune di Firenze, Agenzia per la Coesione Territoriale, UNIONE EUROPEA

100 KM DI PISTE E CORSIE CICLABILI A FIRENZE  
100 KM OF CYCLE PATHS AND LANES IN FLORENCE

## IL MONO PATTINO, CERTO!

*Campione dell'Ambiente*



Logos: PON Metro, Comune di Firenze, Agenzia per la Coesione Territoriale, UNIONE EUROPEA

100 KM DI PISTE E CORSIE CICLABILI A FIRENZE  
100 KM OF CYCLE PATHS AND LANES IN FLORENCE

## IL MONO PATTINO, CERTO!

*Zero code, sempre con te*



Logos: PON Metro, Comune di Firenze, Agenzia per la Coesione Territoriale, UNIONE EUROPEA



# I formati



- **Pagine** e mezze pagine pubblicitarie di vari formati
- **Banner** web
- **Spot** radio (20 secondi)
- **Post** per social media
- **Pillola video** per social media
- **Adesivi**
- **Pendini**
- **Totem** cartacei e digitali
- **Pannelli** 6x3
- **Vetrinette** 70x100

# IF - Infomobilità Firenze

**IF** è l'App del Comune di Firenze, con tutte le **informazioni sulla mobilità in tempo reale**, su misura per l'utente.

**IF** è una App **pensata proprio per gli utenti della mobilità fiorentina** che si spostano abitualmente in città.

**IF** è progettata come una vera **piattaforma per accedere ai servizi** della mobilità urbana.

**IF** è uno strumento per condividere e migliorare il modello di mobilità della città.



# IF - Infomobilità Firenze

**IF** fornisce informazioni su cantieri e incidenti, viabilità e traffico, percorsi ciclabili, trasporto pubblico, pulizia strade, allerte meteo e tanto altro ancora.

Con **IF** l'utente può impostare le preferenze di viaggio e i luoghi preferiti e ricevere **informazioni personalizzate**.

E può anche contribuire a migliorare il servizio inviando segnalazioni sulla mobilità.

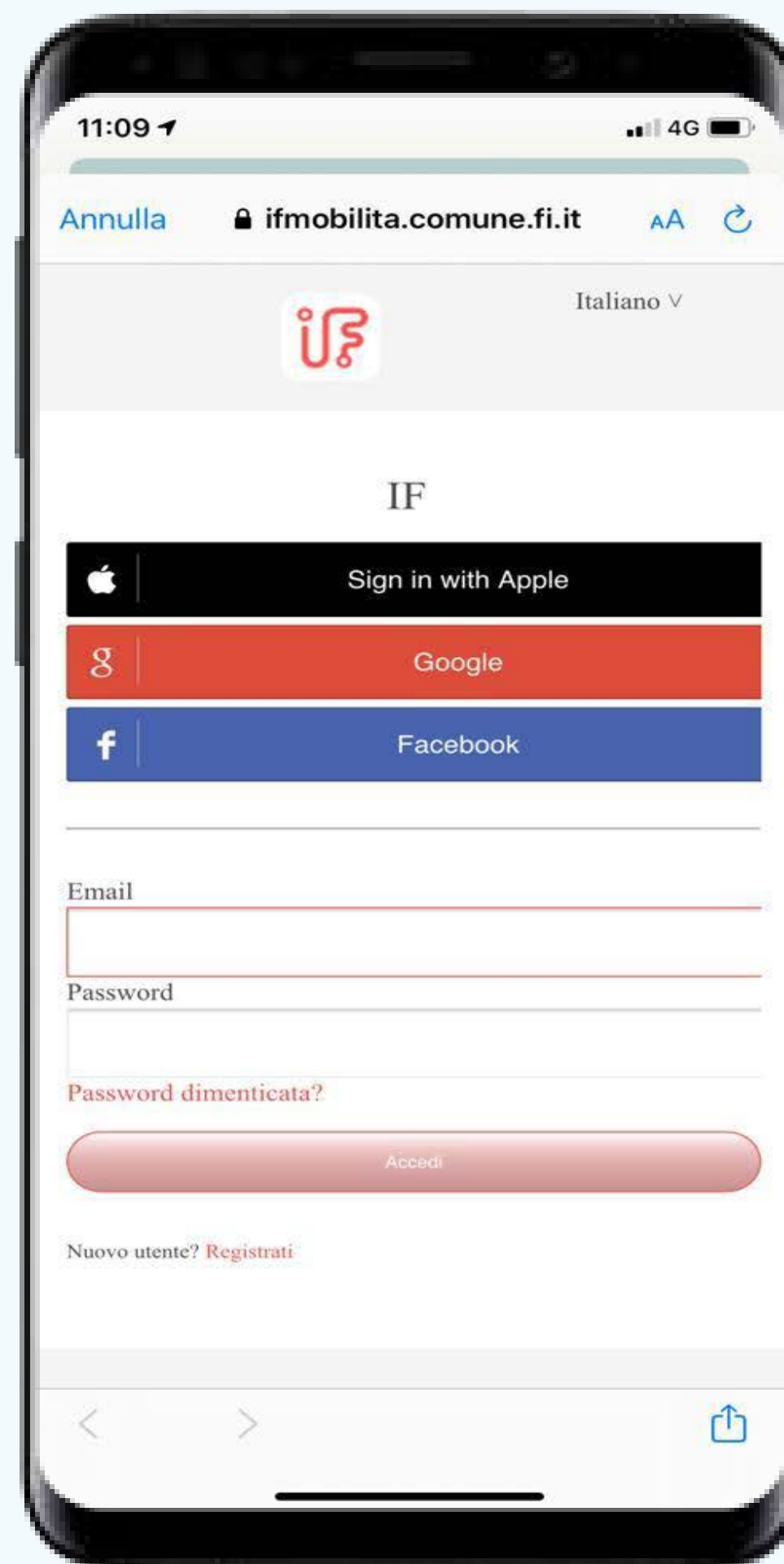


# IF è stata progettata insieme ai cittadini

**1.200 utenti** hanno aderito alla sperimentazione della App testando per alcuni mesi la versione beta ed inviando oltre **600 suggerimenti**.

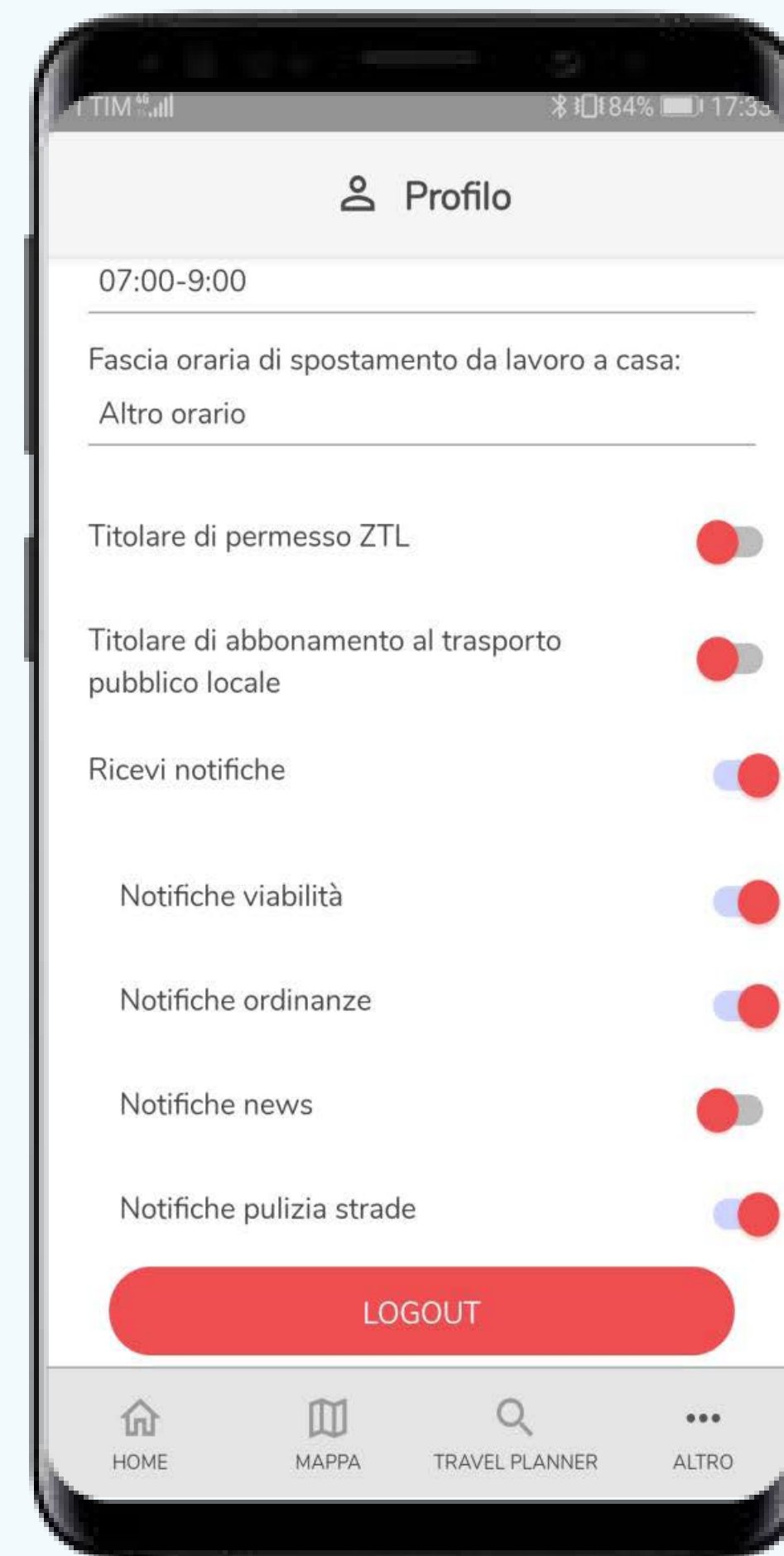
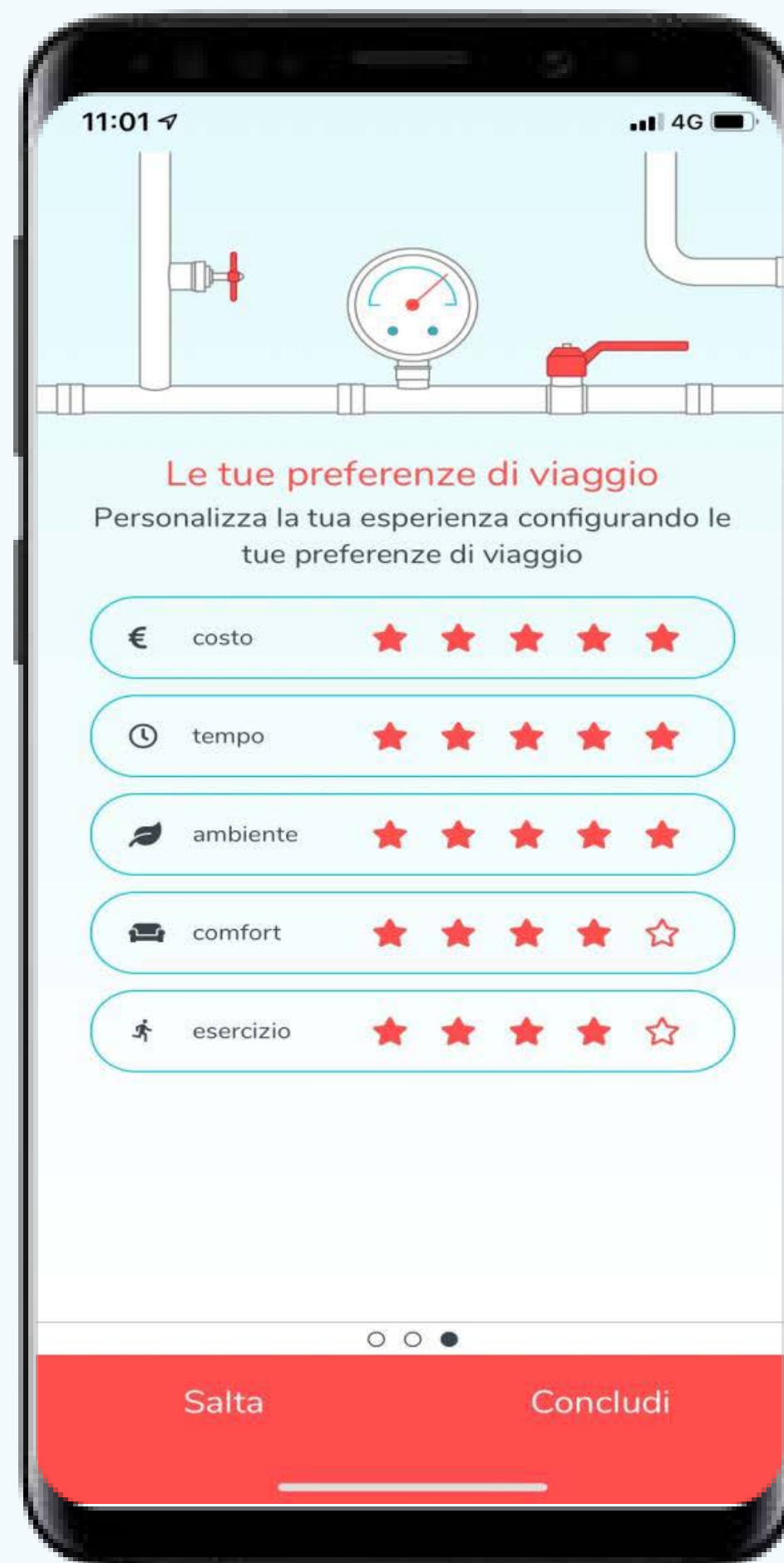
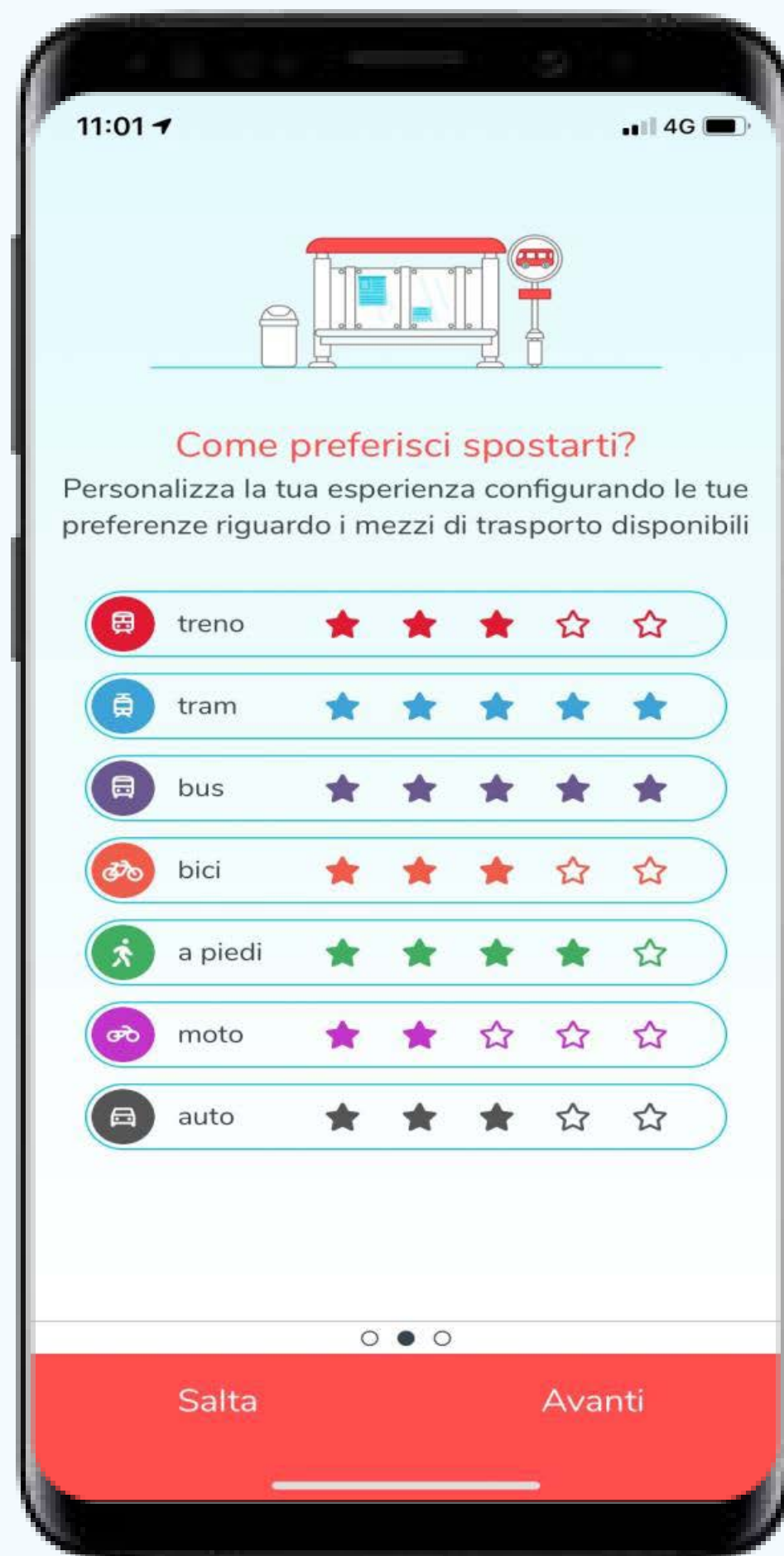
Grazie alla sperimentazione abbiamo potuto aggiungere funzionalità inizialmente non previste che hanno arricchito la App rendendola più vicina ai bisogni dei cittadini.





L'utente crea il suo profilo e seleziona il suo percorso **casa-lavoro**





Imposta uno o più **mezzi di trasporto**, le **preferenze di viaggio** e le **notifiche** che desidera ricevere.

Così facendo potrà ricevere **notifiche personalizzate** in base alle sue abitudini, consultare gli orari dei mezzi pubblici in tempo reale e programmati, valutare le soluzioni di viaggio migliori pianificando il suo viaggio.

La piattaforma **IF** si distingue dalle applicazioni mobile tradizionali e di mercato perché offre un servizio **efficiente** e **su misura** inviando **informazioni provenienti direttamente dall'Amministrazione Comunale**.



IF inoltre ti propone  
la **soluzione di viaggio più adatta  
al tuo profilo**

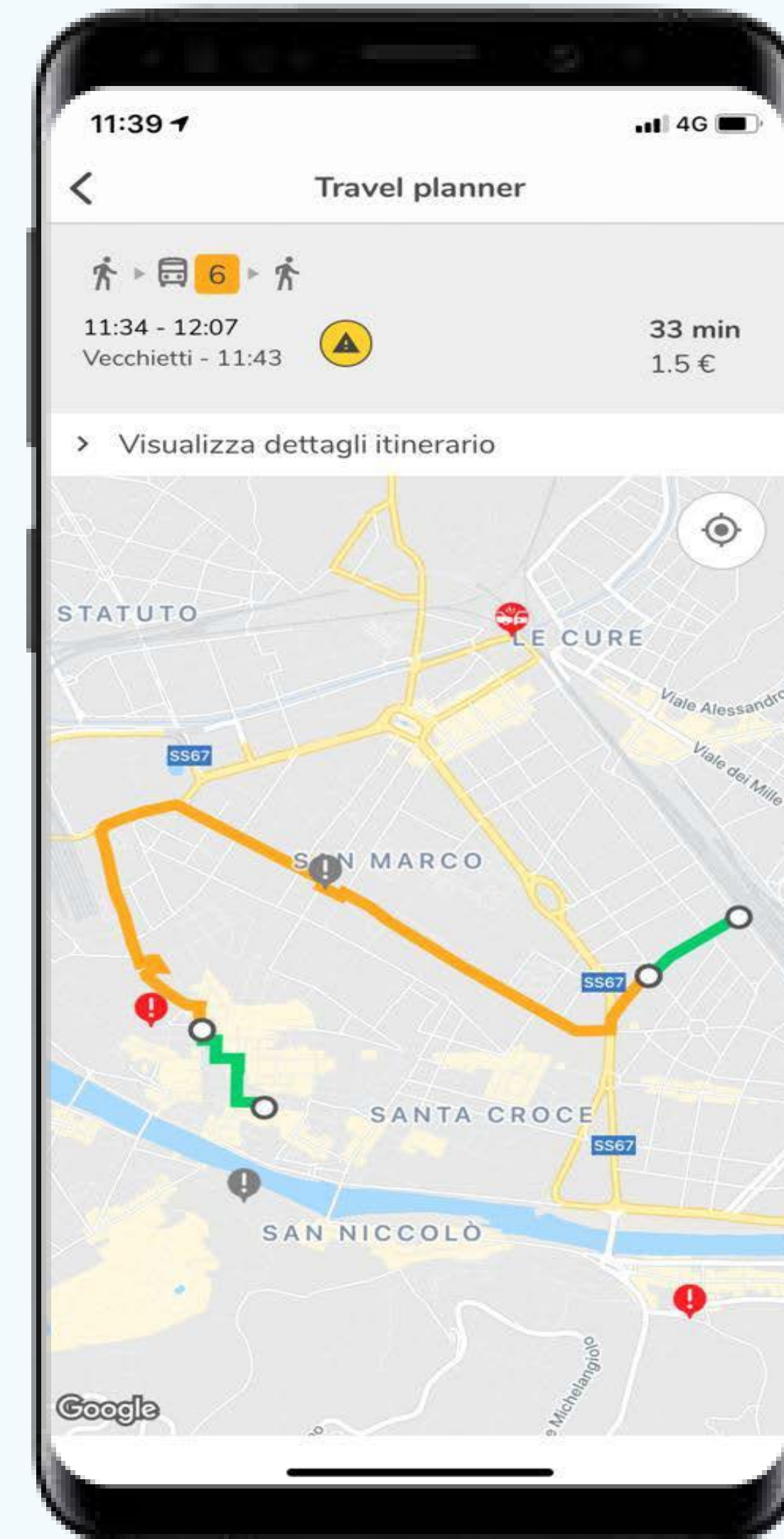
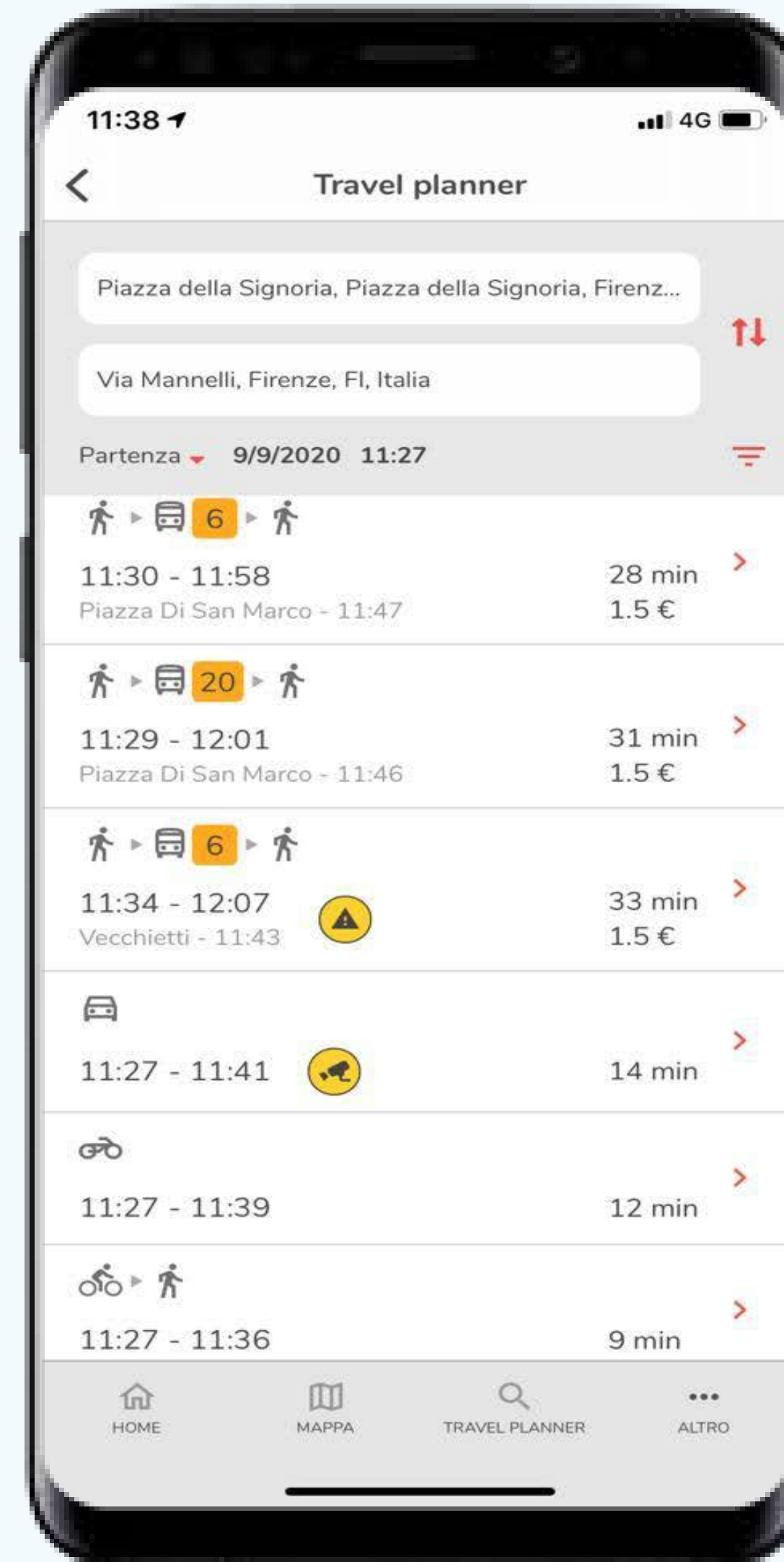
e ti segnala se ci sono eventi imprevisti  
(incidenti, cantieri urgenti)  
o porte telematiche sul tuo percorso.



**eventi imprevisti**

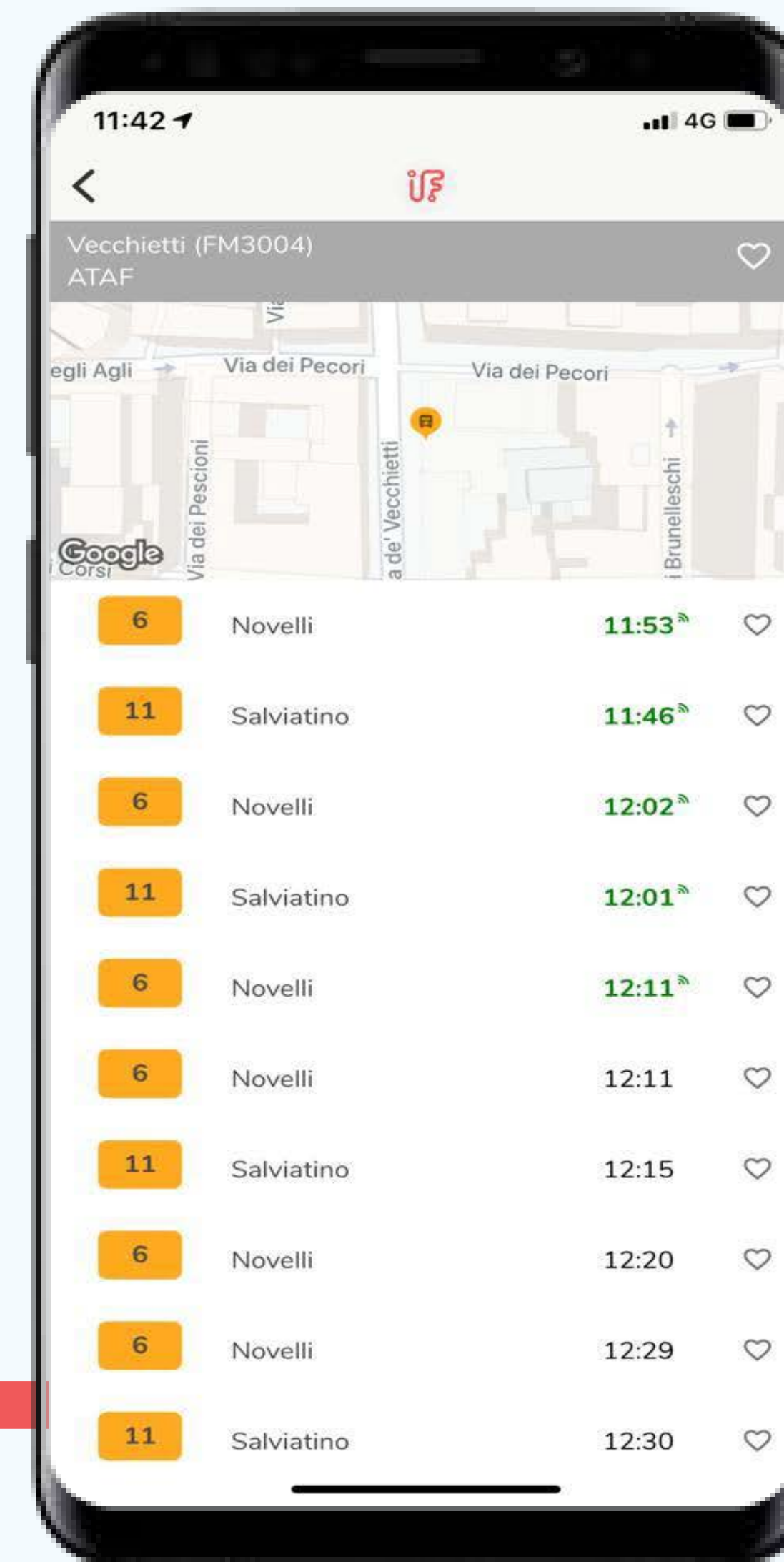



**porte telematiche**



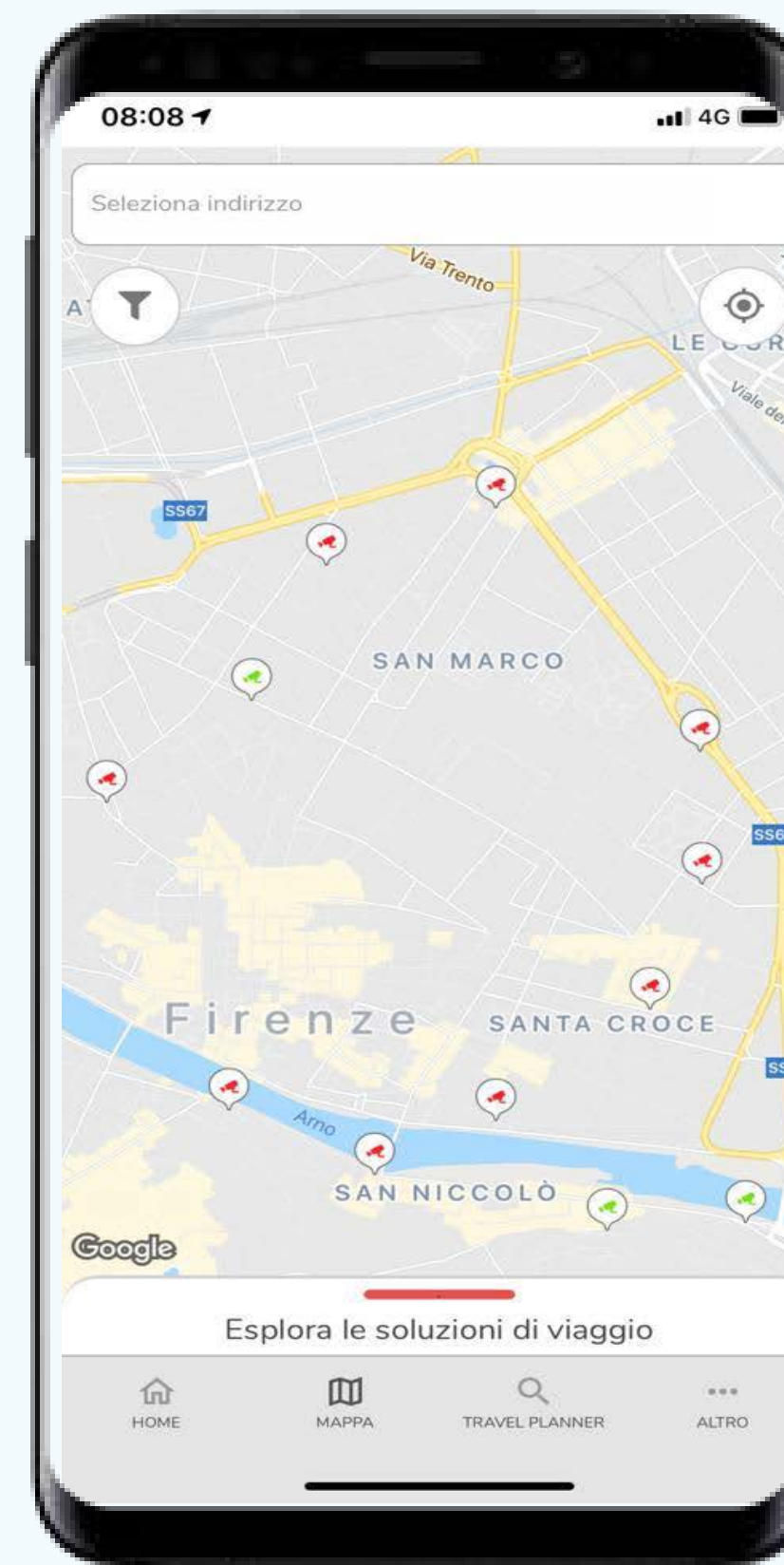
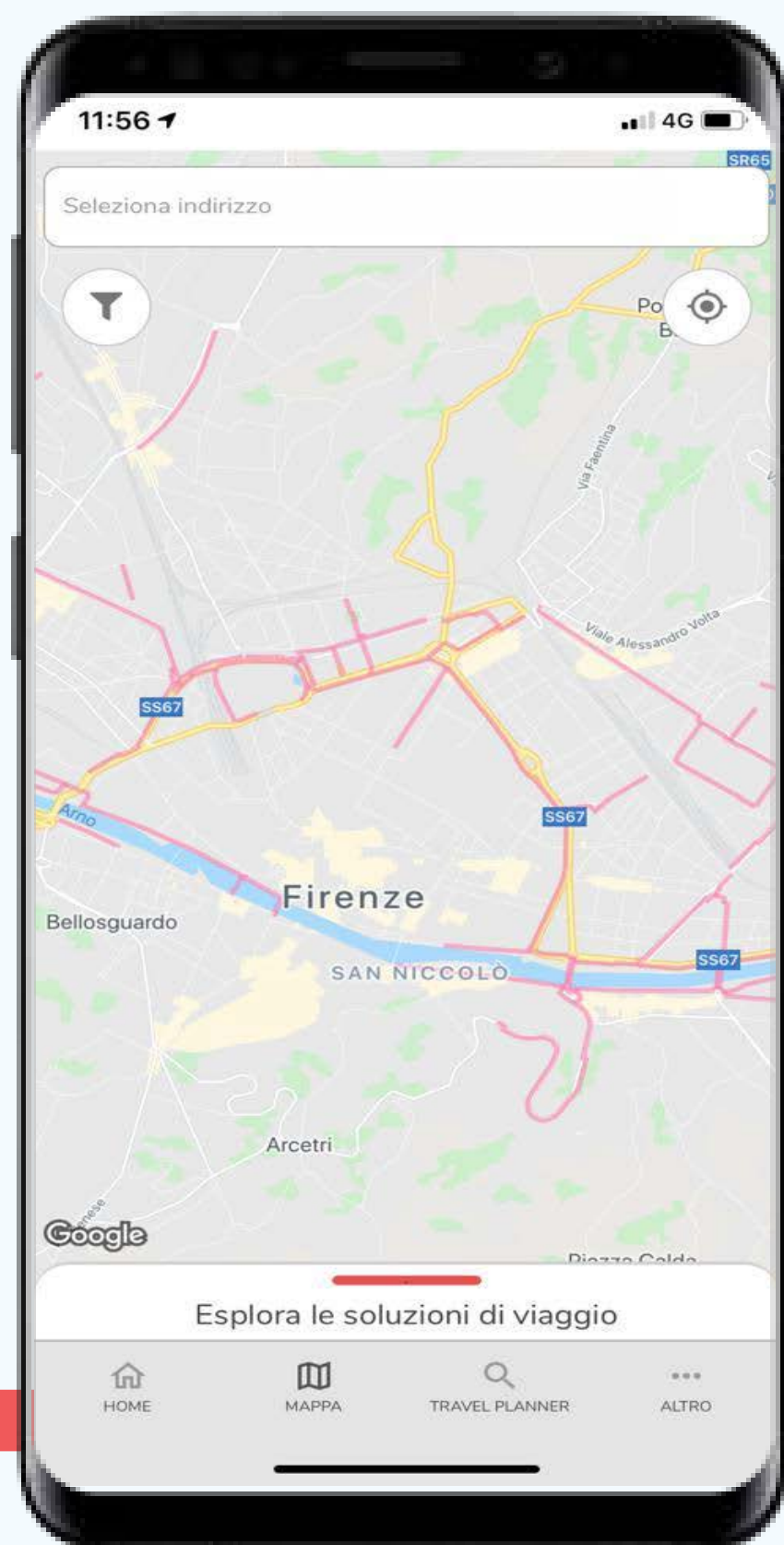


Su **IF** puoi pianificare il tuo viaggio, consultare gli orari in tempo reale di **arrivo alla fermata di bus urbani e tramvia**, e i transiti programmati di treno e bus extraurbani.





**IF** ti mostra la **rete ciclabile** del Comune di Firenze costantemente aggiornata.



**IF** ti mostra in tempo reale lo stato dei **varchi ZTL** (aperto/chiuso) e le categorie autorizzate al transito.





**Via del Sole,**  
10 settembre 2020 10:14

Incidente risolto. Strada riaperta alla circolazione, traffico regolare

**Via San Felice a Ema, nd**  
10 settembre 2020 10:14

Attenzione probabile presenza di materiale in carreggiata

**Via Sestese,**  
10 settembre 2020 08:21

Restringimento di carreggiata, traffico rallentato

**Eventi mobilità**

**Via di Boldrone,**  
10 settembre 2020 10:15

Attenzione probabile allagamento

**Via del Sole,**  
10 settembre 2020 10:14

Incidente risolto. Strada riaperta alla circolazione, traffico regolare

**Via San Felice a Ema, nd**  
10 settembre 2020 10:14

Attenzione probabile presenza di materiale in carreggiata

**Via Sestese,**  
10 settembre 2020 08:21

Restringimento di carreggiata, traffico rallentato

**VIA dei Roti Michelozzi,**  
10 settembre 2020 08:13

Chiusura strada caduta albero, blocco temporaneo della circolazione


**Via Benedetto Castelli, nd**  
9 settembre 2020 14:44

Chiusura strada per scavo urgente, blocco temporaneo della circolazione

**Via Sestese,**

10:21 4G

Materiale in carreggiata



Via San Felice a Ema, nd

Attenzione probabile presenza di materiale in carreggiata

**IF** ti segnala in tempo reale **incidenti o lavori urgenti** sulla strada e le loro **conseguenze sul traffico** inviate dalla centrale del traffico Comunale.



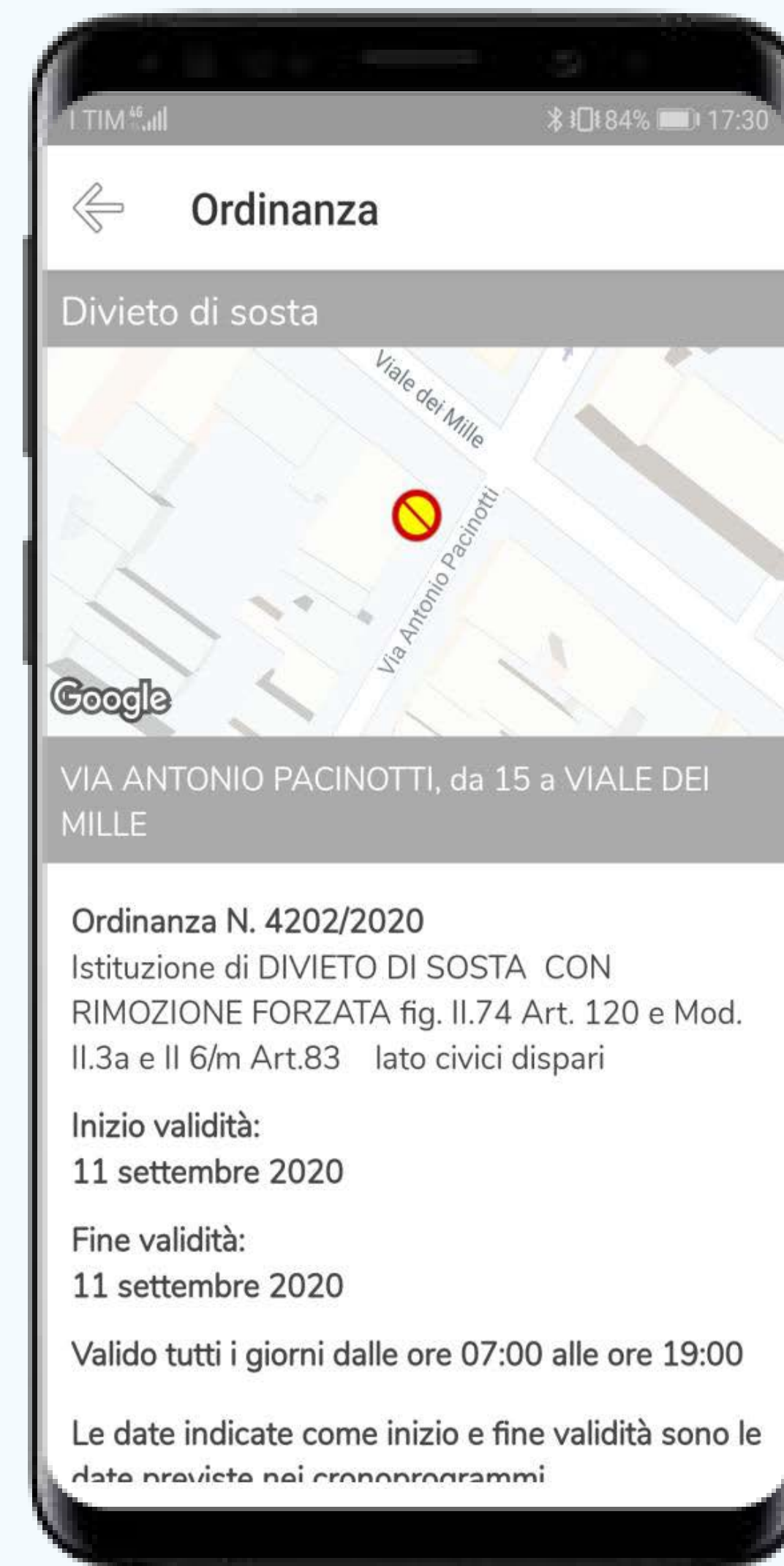
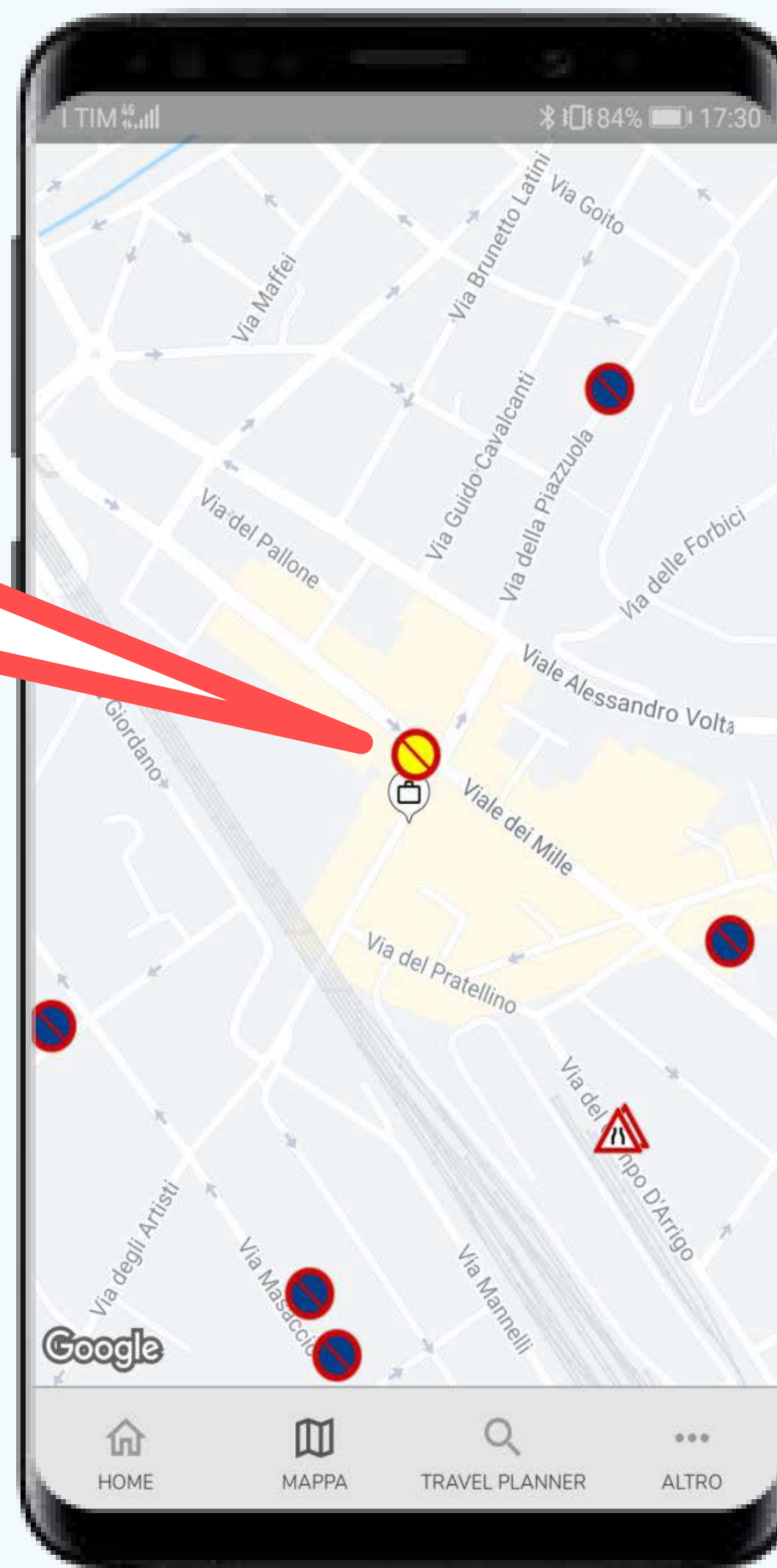
IF • Adesso ^

### Modifiche alla sosta

Attenzione, nelle prossime 48 ore sono previsti nuovi divieti di sosta nelle vicinanze del tuo luogo di lavoro. Clicca e consulta la mappa.



**IF** ti avvisa se vicino a casa tua o al tuo luogo di lavoro (300 metri) sarà aperto un cantiere che **limiterà gli spazi di sosta**.





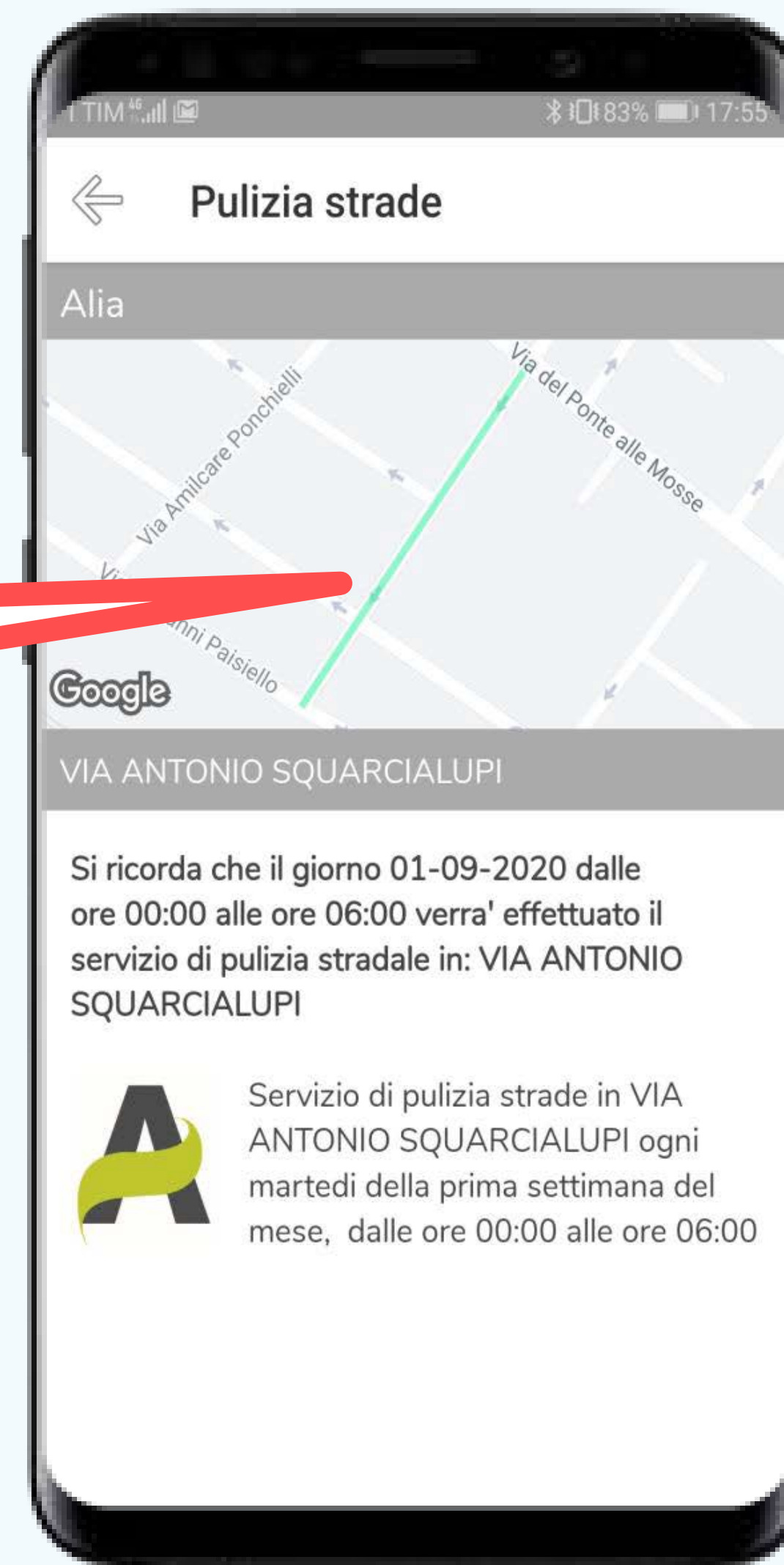


IF • Adesso ^

## Notifica Pulizia Strade

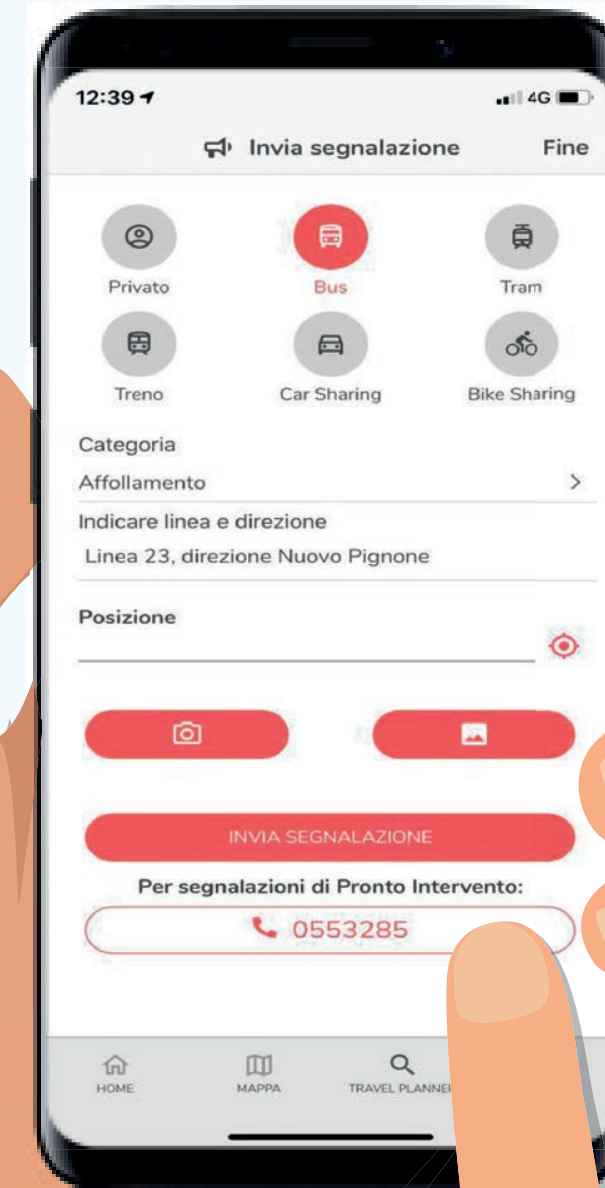
Pulizia strade in VIA ANTONIO SQUARCIALUPI il giorno 01-09-2020 dalle ore 00:00 alle ore 06:00

**IF** ti avvisa il giorno prima se vicino a casa tua o al tuo luogo di lavoro (300 metri) ci sarà la **pulizia strade**.





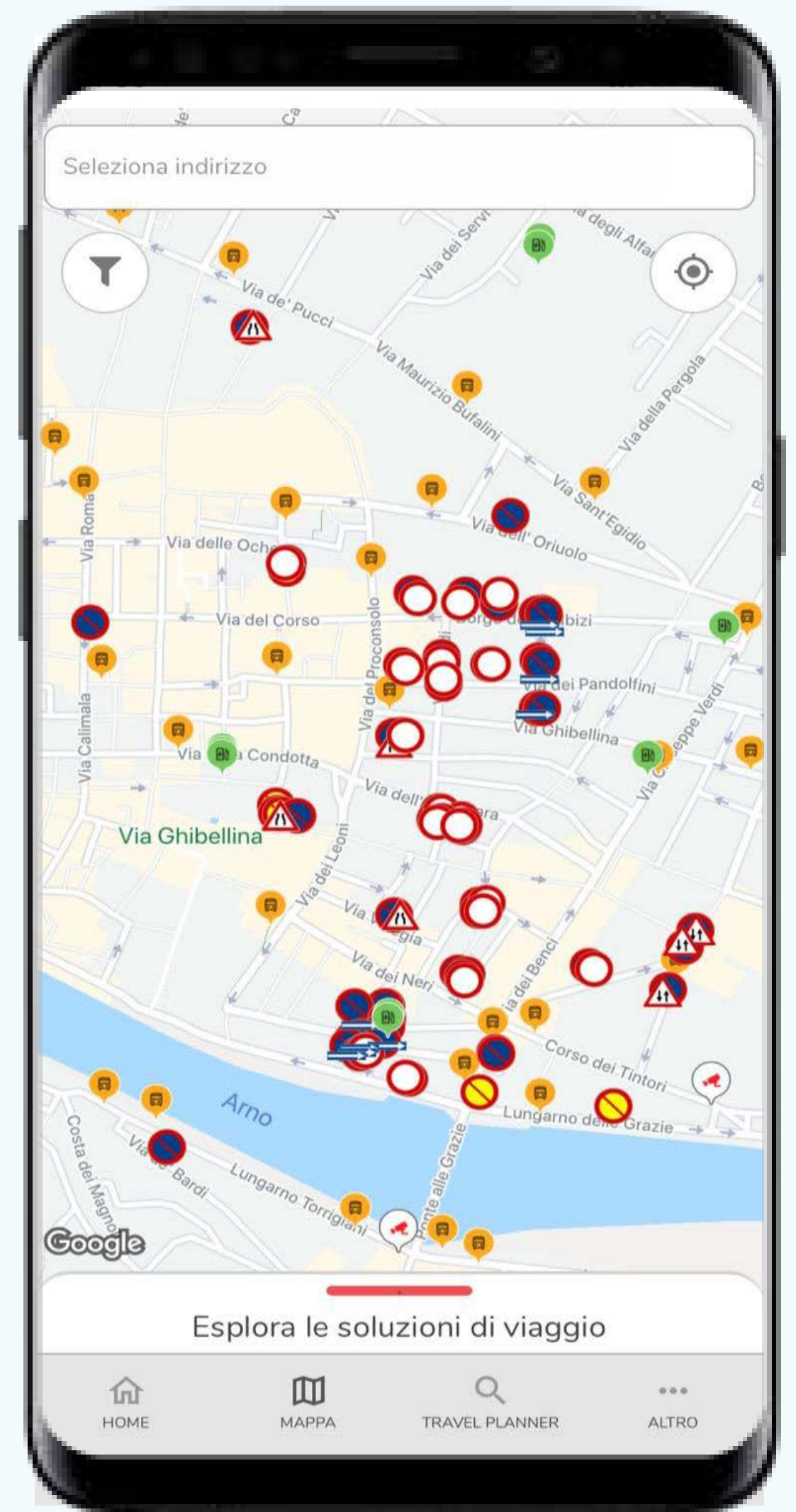
Con **IF** puoi aiutarci a migliorare i servizi di mobilità **inviando segnalazioni all'Amministrazione** sull'andamento e qualità del servizio.



Anche se **IF** non è una APP per le segnalazioni di Pronto Intervento, in caso di necessità puoi usare il pulsante di chiamata diretta al Pronto Intervento della Polizia Municipale di Firenze.



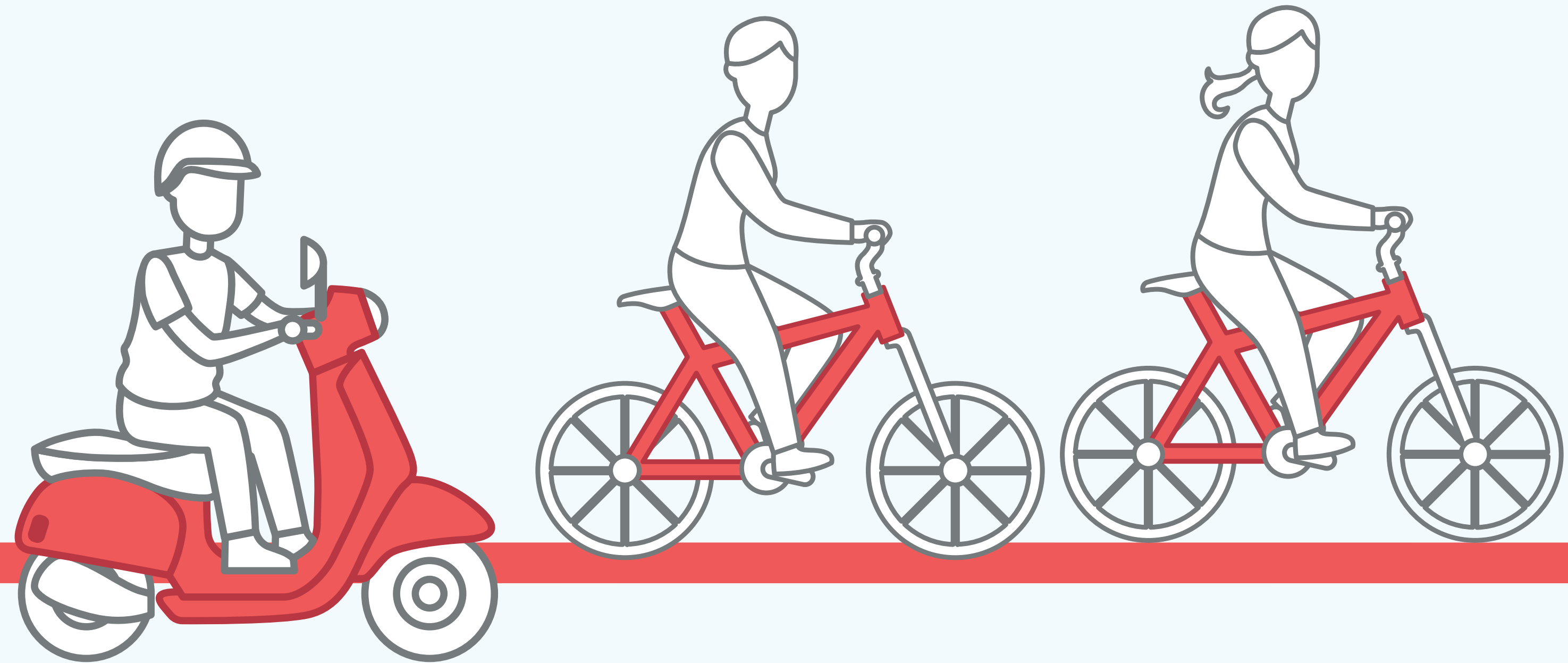
**IF** ti mostra sulla mappa le **ordinanze di mobilità** vigenti e i relativi provvedimenti di circolazione e sosta.





## I servizi di sharing per bici, auto, scooter e monopattini

saranno disponibili a breve appena terminate le procedure di assegnazione attualmente in corso.



# Inoltre...

**IF** ti mostra in tempo reale la **disponibilità di posti nei parcheggi di struttura**

**IF** ti mostra in tempo reale la **disponibilità delle colonnine di ricarica** per i veicoli elettrici

su **IF** potrai consultare le previsioni meteo ed essere avvisato quando ci sono **allerte meteo in atto**

Su **IF** potrai consultare tutte le **News riguardanti il mondo della mobilità a Firenze**

Con **IF** puoi partecipare ai **sondaggi periodici** che verranno pubblicati per aiutarci a conoscere meglio **le tue esigenze di mobilità**

Puoi aiutarci a migliorare IF inviandoci i tuoi **suggerimenti sull'uso della App**



**IF** continuerà a **crescere nel tempo**.


Firenze sarà sempre più **Smart** e **IF** sarà in grado di gestire e veicolare sempre più informazioni, sempre più precise e tempestive.

L'applicazione è nata per **promuovere** ed **incentivare** la **mobilità sostenibile** proponendo all'utente soluzioni di trasporto alternative, rendendo l'utente **consapevole** delle sue abitudini di trasporto e, nella seconda fase del progetto, **premiandolo** nel caso modifichi i suoi comportamenti a favore di soluzioni più virtuose.

# SETTIMANA EUROPEA DELLA MOBILITÀ

16-22 SETTEMBRE

Grazie



SETTIMANA EUROPEA DELLA MOBILITÀ  
16-22 SETTEMBRE

