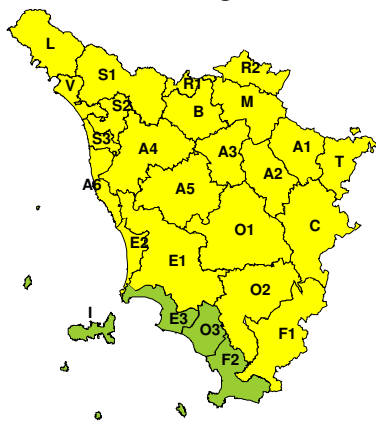




À

BOLLETTINO DI VALUTAZIONE DELLE CRITICITÀEmissione di **Martedì, 25 Giugno 2024**, ore 12.55**Martedì, 25 Giugno 2024****Mercoledì, 26 Giugno 2024****AREE INTERESSATE:**

- A1-Arno-Casentino
- A2-Arno-Valdarno Sup.
- A3-Arno-Firenze
- A4-Valdarno Inf.
- A5-Valdelsa-Valdera
- A6-Arno-Costa
- B-Bisenzio e Ombr. Pt
- C-Valdichiana
- E1-Etruria

- E2-Etruria-Costa Nord
- E3-Etruria-Costa Sud
- F1-Fiora e Alb.
- F2-Fiora e Alb.-Costa e G I-Isole
- L-Lunigiana
- M-Mugello-Val di Sieve
- O1-Ombr. Gr-Alto
- O2-Ombr. Gr-Medio

O3-Ombr. Gr-Costa

- R1-Reno
- R2-Romagna-Toscana
- S1-Serchio-Garf.-Lima
- S2-Serchio-Lucca
- S3-Serchio-Costa
- T-Valtiberina
- V-Versilia

Legenda criticità: VERDE, □ GIALLO, ○ ARANCIONE, ▲ ROSSO

PROVINCE INTERESSATE: AREZZO, FIRENZE, GROSSETO, LIVORNO, LUCCA, MASSA-CARRARA, PISA, PISTOIA, PRATO, SIENA

FENOMENI PREVISTI

Il vortice depressionario in quota isolatosi sull'Italia centrale e responsabile della marcata instabilità delle ultime 36 ore, tenderà gradualmente tra oggi, martedì, e domani, mercoledì, ad attenuarsi e a spostarsi verso nord est, mantenendo ancora condizioni di instabilità, in particolare nella giornata odierna.

PIOGGIA: oggi, martedì, ancora instabile con possibilità di rovesci e temporali sparsi, localmente forti, più probabili nelle zone interne. Miglioramento in serata. Cumulati medi non significativi, massimi puntuali fino a 30-50 mm, possibili anche in 1 ora. Domani, mercoledì, instabilità pomeridiana sulle zone interne con locali rovesci e temporali, più probabili sui rilievi; miglioramento in serata. Cumulati medi non significativi e massimi fino a 30-40 mm, possibili anche in 1 ora.

TEMPORALI: nelle prossime ore ancora instabile con temporali sparsi localmente forti, più probabili e frequenti sulle zone interne, ma possibile anche lungo la costa. Miglioramento in serata. Domani, mercoledì, condizioni di instabilità pomeridiana sulle zone interne con locali temporali, più probabile sui rilievi; miglioramento in serata.

DESCRIZIONE DELLE CRITICITÀ€ PREVISTE:

Sulla base delle previsioni meteorologiche odierne e delle valutazioni dei possibili effetti al suolo effettuate, si prefigurano i seguenti scenari di criticità:



ZONE DI ALLERTA	RISCHIO	TEMPI	CRITICITA'
A1, A2, A3, A4, A5 A6, B, C, E1, E2 F1, L, M, O1, O2 R1, R2, S1, S2, S3 T, V	IDROGEOLOGICO IDRAULICO RETICOLO MINORE	in corso fino alle ore 21.00 Martedì, 25 Giugno 2024	GIALLO
A1, A2, A3, A4, A5 A6, B, C, E1, E2 F1, L, M, O1, O2 R1, R2, S1, S2, S3 T, V	TEMPORALI FORTI	in corso fino alle ore 21.00 Martedì, 25 Giugno 2024	GIALLO

DESCRIZIONE DEGLI SCENARI DI EVENTO PREVISTI

IDROGEOLOGICO

IDRAULICO RETICOLO MINORE

Criticità Giallo: Possibilità di innesco di frane superficiali/colate rapide di detriti o fango in bacini di dimensioni limitate e ruscellamenti superficiali anche con trasporto di materiale con conseguenti possibili danni localizzati alle infrastrutture, edifici e attività agricole, cantieri, insediamenti civili e industriali esposti; possibile innalzamento dei livelli idrometrici dei corsi d'acqua minori, con inondazioni delle aree limitrofe, anche per effetto di criticità locali (tombature, restringimenti, occlusioni delle luci dei ponti, ecc); possibile scorrimento superficiale delle acque nelle strade con fenomeni di rigurgito dei sistemi di smaltimento delle acque piovane e con possibile tracimazione e coinvolgimento delle aree urbane depresse, dei locali interrati e di quelli posti a pian terreno lungo le vie potenzialmente interessate da deflussi idrici; possibili temporanee interruzioni della rete stradale e/o ferroviaria in prossimità di impluvi, canali, zone depresse (sottopassi, tunnel, avvallamenti stradali, etc.) e a valle di porzioni di versante interessate da fenomeni franosi; possibili limitati danni alle opere idrauliche di difesa delle sponde, alle attività agricole, ai cantieri, agli insediamenti civili e industriali in alveo; possibili criticità connesse a localizzate cadute massi.

TEMPORALI FORTI

Criticità Giallo: In uno scenario caratterizzato da elevata incertezza previsionale, saranno possibili fenomeni intensi occasionalmente pericolosi per l'incolumità delle persone e in grado di causare disagi e danni a carattere locale. Saranno possibili gli effetti riconducibili al rischio **idrogeologico-idraulico reticolo minore**, che potrebbero verificarsi in maniera repentina ed improvvisa.

A causa delle violente raffiche di **vento**, saranno possibili ulteriori effetti tra cui ad esempio, rottura di rami e/o caduta di alberi, caduta di tegole, danni alle strutture provvisorie e/o agli edifici, abbattimento di pali, segnaletica e impalcature, trasporto di materiale, disagi e/o interruzione della viabilità e danneggiamenti alle reti di distribuzione di servizi (tra cui telefonia ed elettricità) con conseguenti interruzioni.

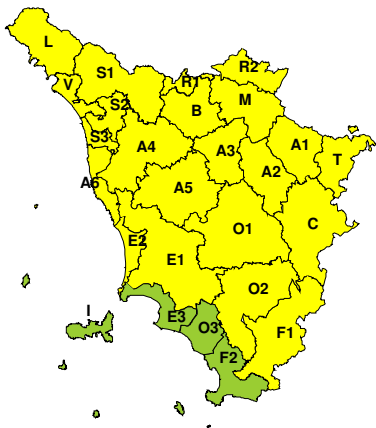
Nel caso in cui si verificano **grandinate** saranno inoltre possibili danni alle colture agricole, alle coperture degli edifici e agli automezzi.

Infine a causa delle **fulminazioni** saranno possibili danneggiamenti agli edifici, alberi e alle reti di distribuzione di servizi (tra cui telefonia ed elettricità) e eventualmente l'innesco di incendi in aree boschive.

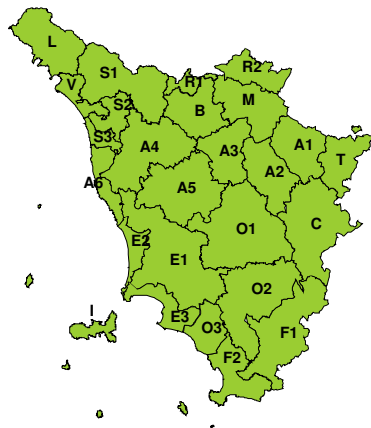


RISCHIO IDROGEOLOGICO-IDRAULICO RETICOLO MINORE

Martedì, 25 Giugno 2024

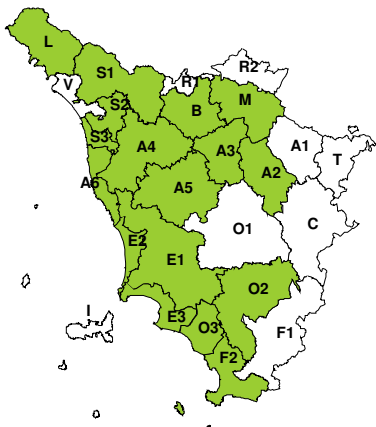


Mercoledì, 26 Giugno 2024

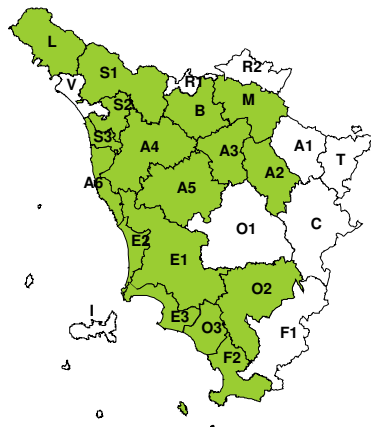


RISCHIO IDRAULICO RETICOLO PRINCIPALE

Martedì, 25 Giugno 2024

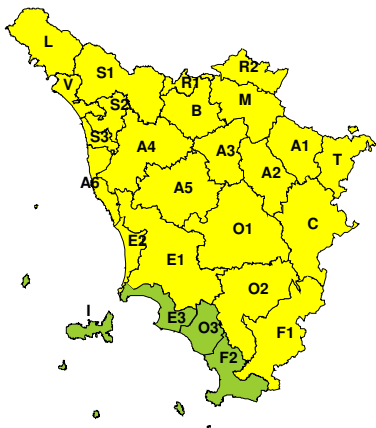


Mercoledì, 26 Giugno 2024



RISCHIO TEMPORALI FORTI

Martedì, 25 Giugno 2024



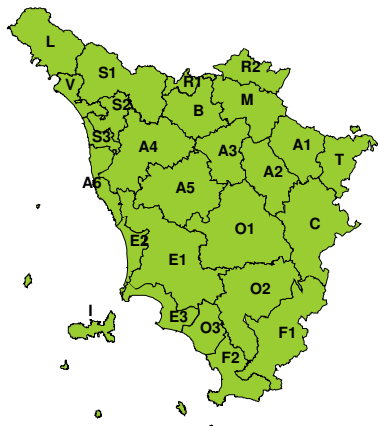
Mercoledì, 26 Giugno 2024



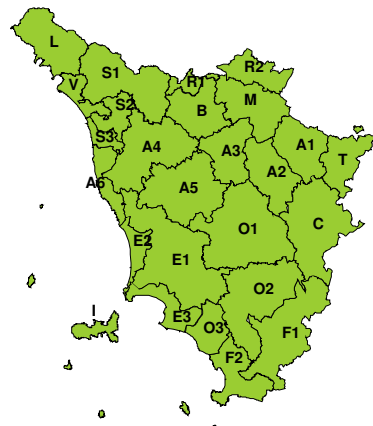


RISCHIO VENTO

Martedì, 25 Giugno 2024

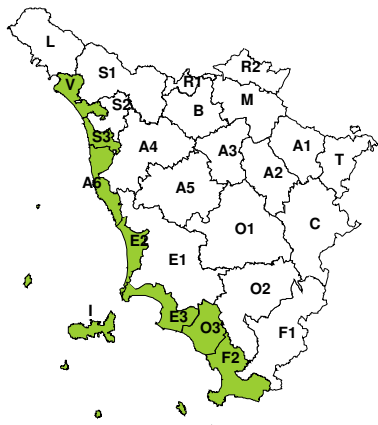


Mercoledì, 26 Giugno 2024

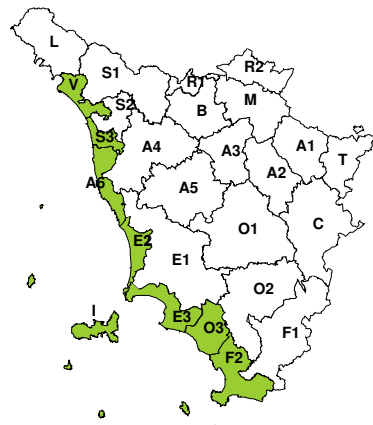


RISCHIO MAREGGIATE

Martedì, 25 Giugno 2024

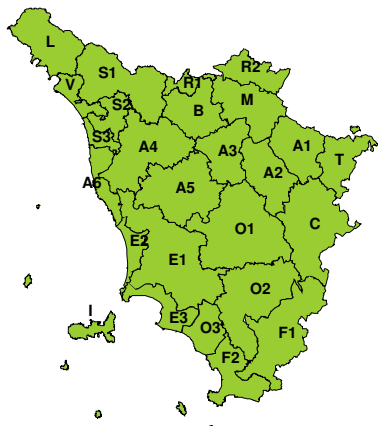


Mercoledì, 26 Giugno 2024



RISCHIO NEVE

Martedì, 25 Giugno 2024



Mercoledì, 26 Giugno 2024





RISCHIO GHIACCIO

Martedì, 25 Giugno 2024



Mercoledì, 26 Giugno 2024

